



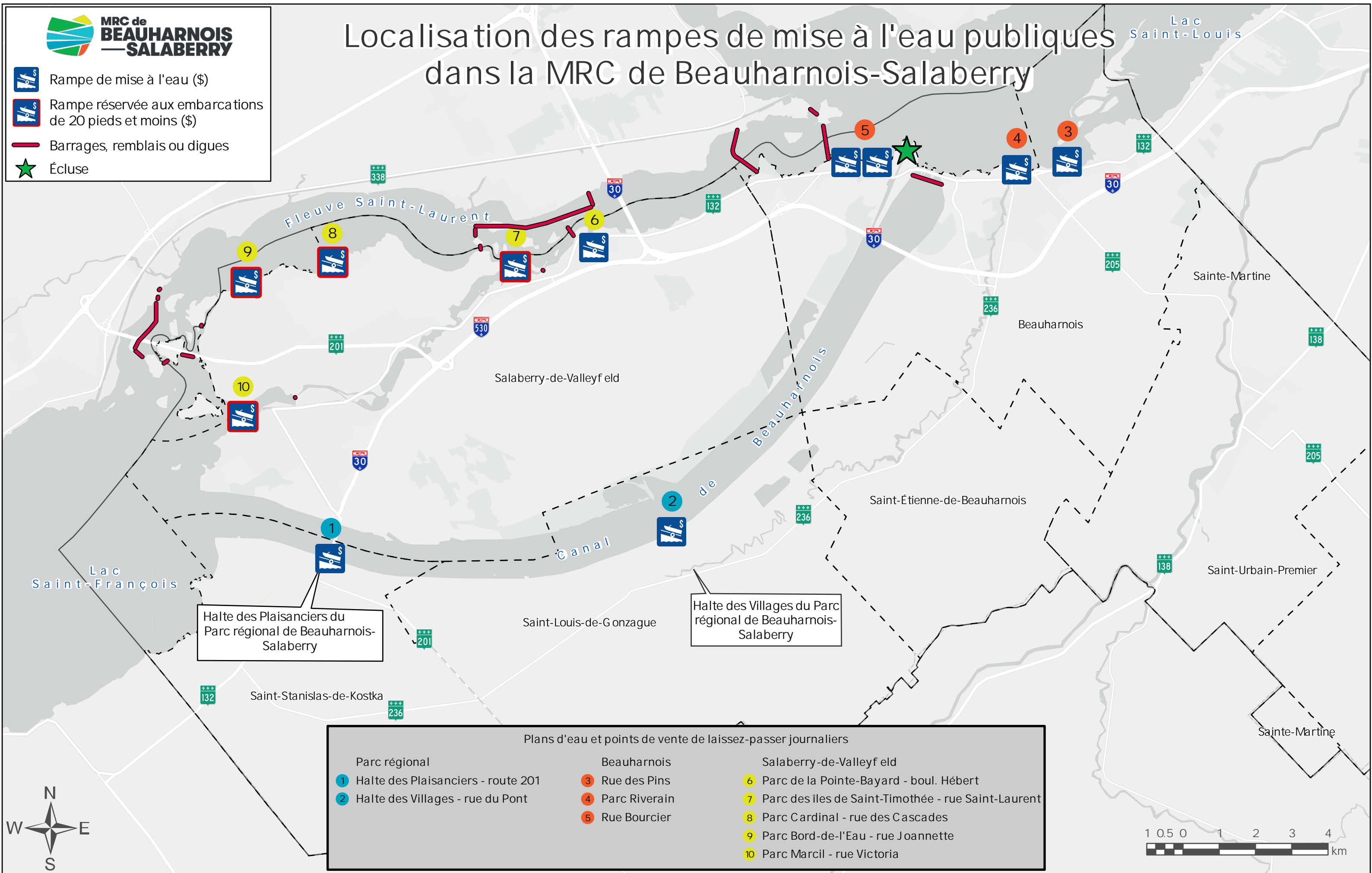


Localisation des rampes de mise à l'eau publiques dans la MRC de Beauharnois-Salaberry

-  Rampe de mise à l'eau (\$)
-  Rampe réservée aux embarcations de 20 pieds et moins (\$)
-  Barrages, remblais ou digues
-  Écluse



Halte des Plaisanciers du Parc régional de Beauharnois-Salaberry

Halte des Villages du Parc régional de Beauharnois-Salaberry

Plans d'eau et points de vente de laissez-passer journaliers

Parc régional	Beauharnois	Salaberry-de-Valleyfield
1 Halte des Plaisanciers - route 201	3 Rue des Pins	6 Parc de la Pointe-Bayard - boul. Hébert
2 Halte des Villages - rue du Pont	4 Parc Riverain	7 Parc des îles de Saint-Timothée - rue Saint-Laurent
	5 Rue Bourcier	8 Parc Cardinal - rue des Cascades
		9 Parc Bord-de-l'Eau - rue Joannette
		10 Parc Marcil - rue Victoria

