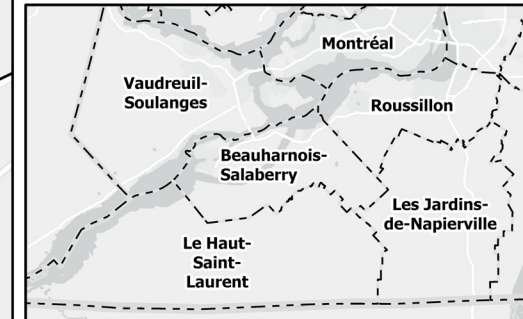







**SIMULATION D'IMPLANTATION D'UN
PROJET ÉOLIEN COMMERCIAL**



Légende

-  Limites municipales
-  Limites MRC
-  Périmètres urbains
-  Territoires incompatibles
-  Territoires compatibles

Avertissement

Illustration à titre indicatif des zones où un projet éolien pourrait être implanté.

L'illustration est basée sur une éolienne d'une hauteur de 200 mètres et n'inclue pas l'ensemble des normes du cadre réglementaire proposé, lesquelles sont adaptées selon le projet, évolutives ou confidentielles.

Aucune valeur légale, se référer au Projet de règlement n°334 modifiant le schéma d'aménagement adopté le 18 mars 2026.


Sources:
Gouvernement du Québec, Gouvernement du Canada, MRC



NAD 1983 MTM 8

Date de publication: 7 avril 2026

Cartographie par: MRC de Beauharnois-Salaberry



1:130 000

