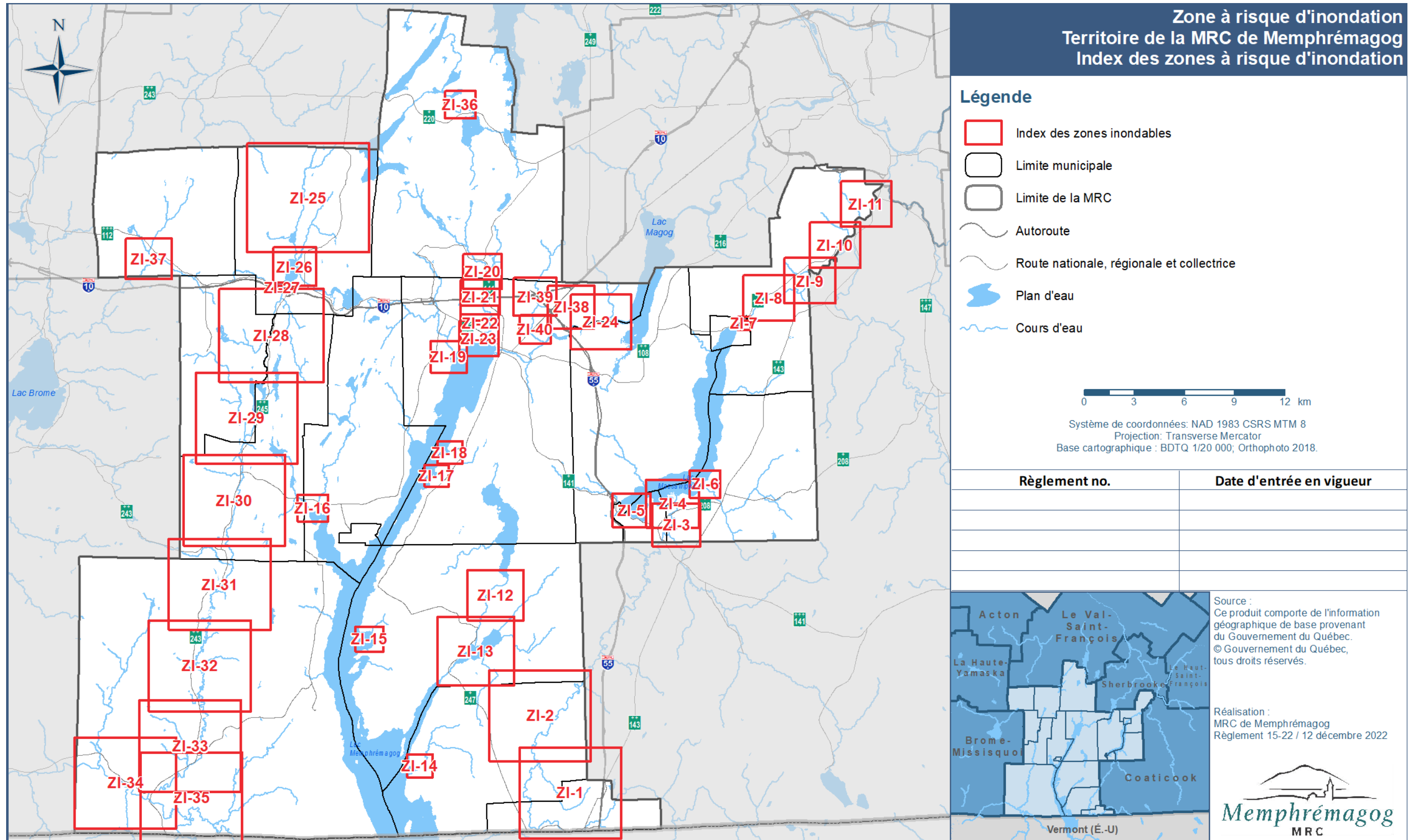
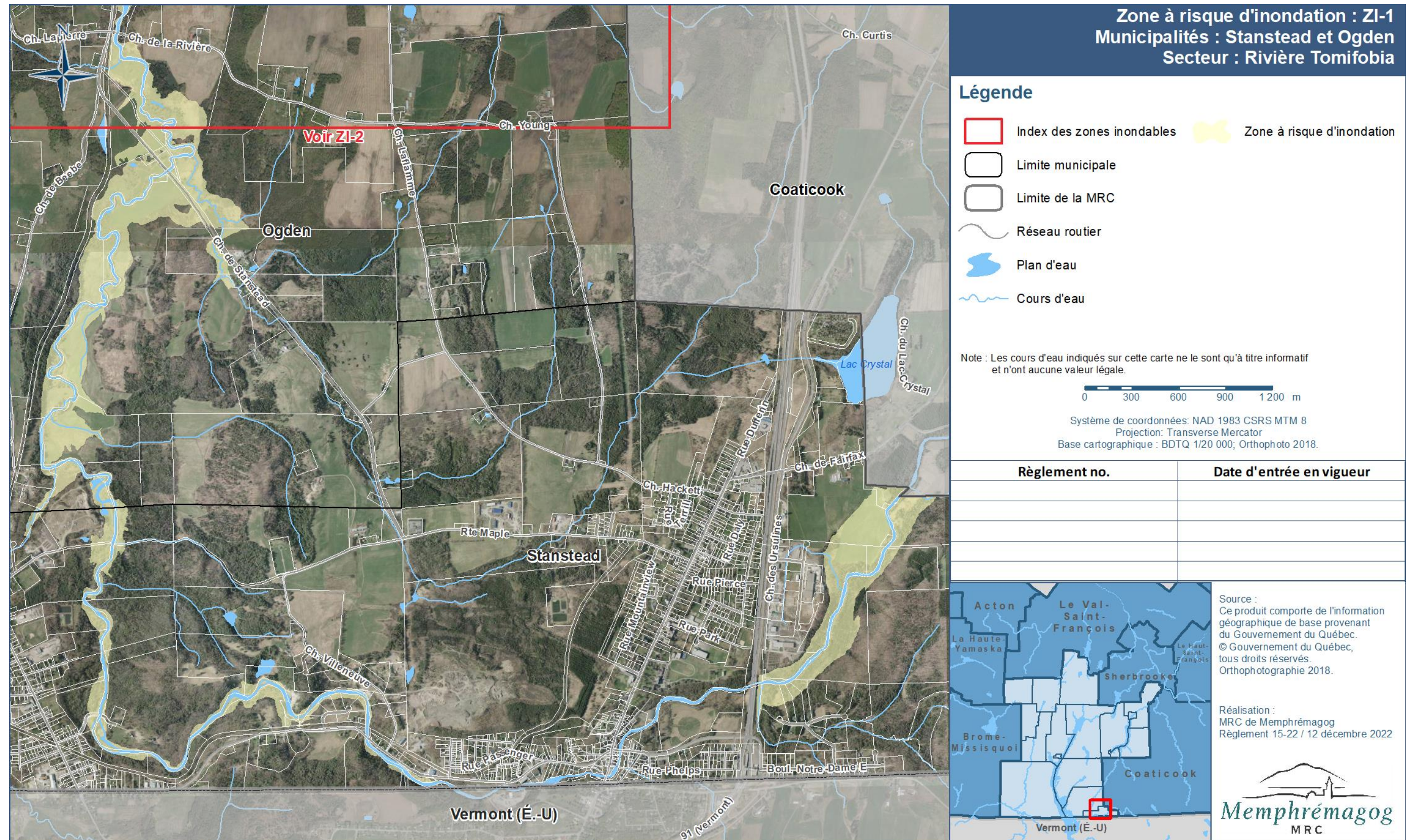


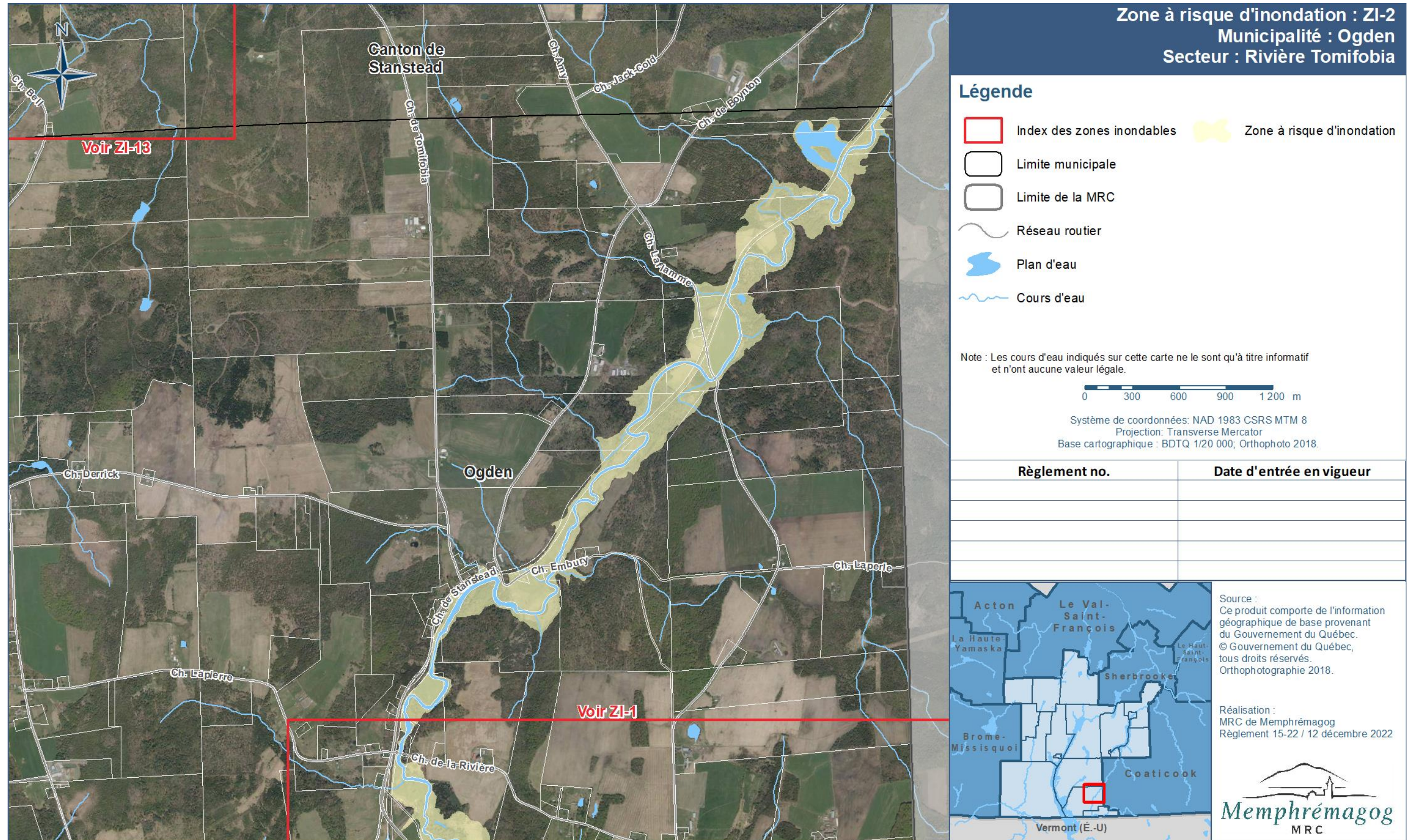
Carte 156 Index des zones inondables sur le territoire de la MRC de Memphrémagog



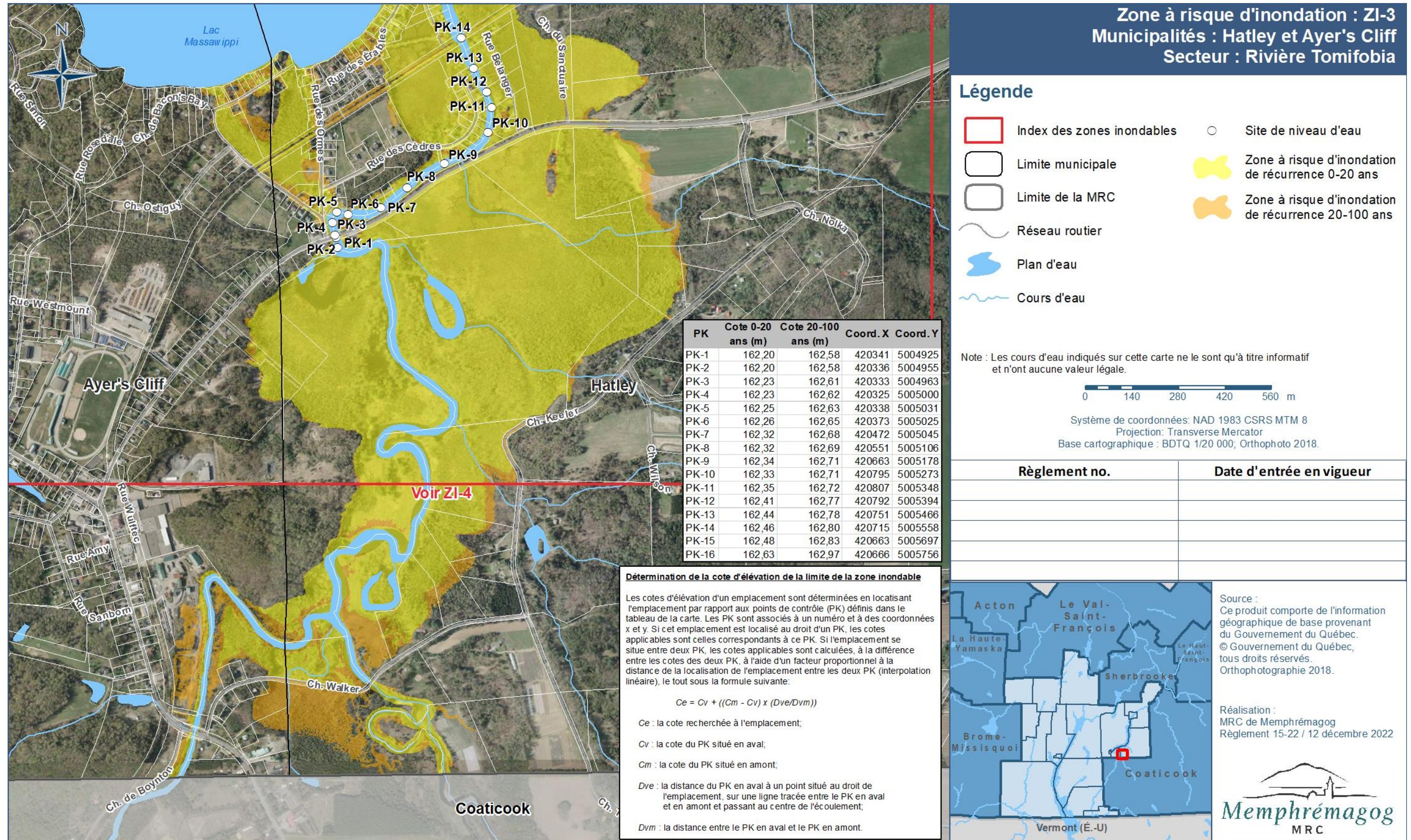
Carte 157 Zone inondable : ZI-1 – Stanstead et Ogden – Rivière Tomifobia



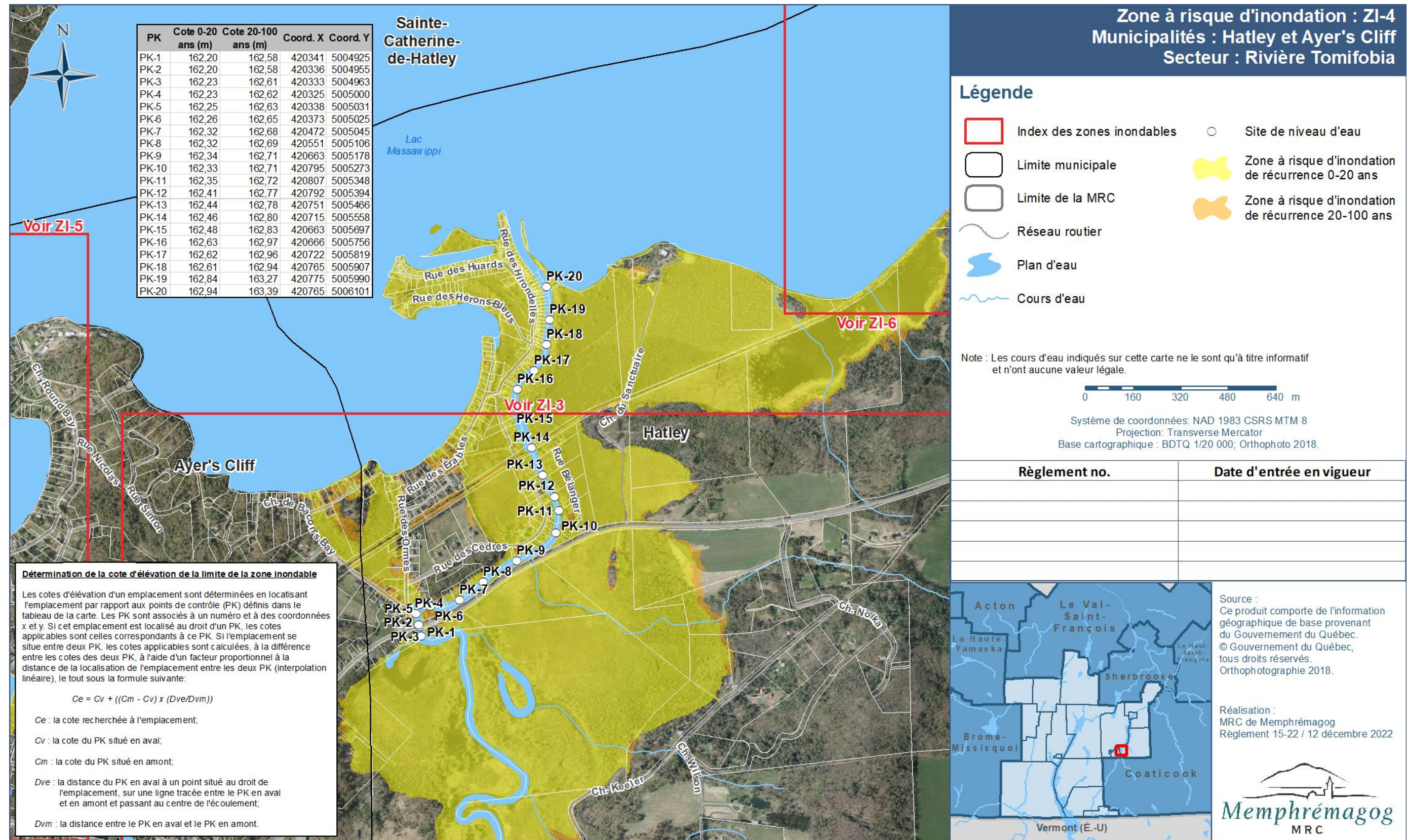
Carte 158 Zone inondable : ZI-2 – Ogden – Rivière Tomifobia



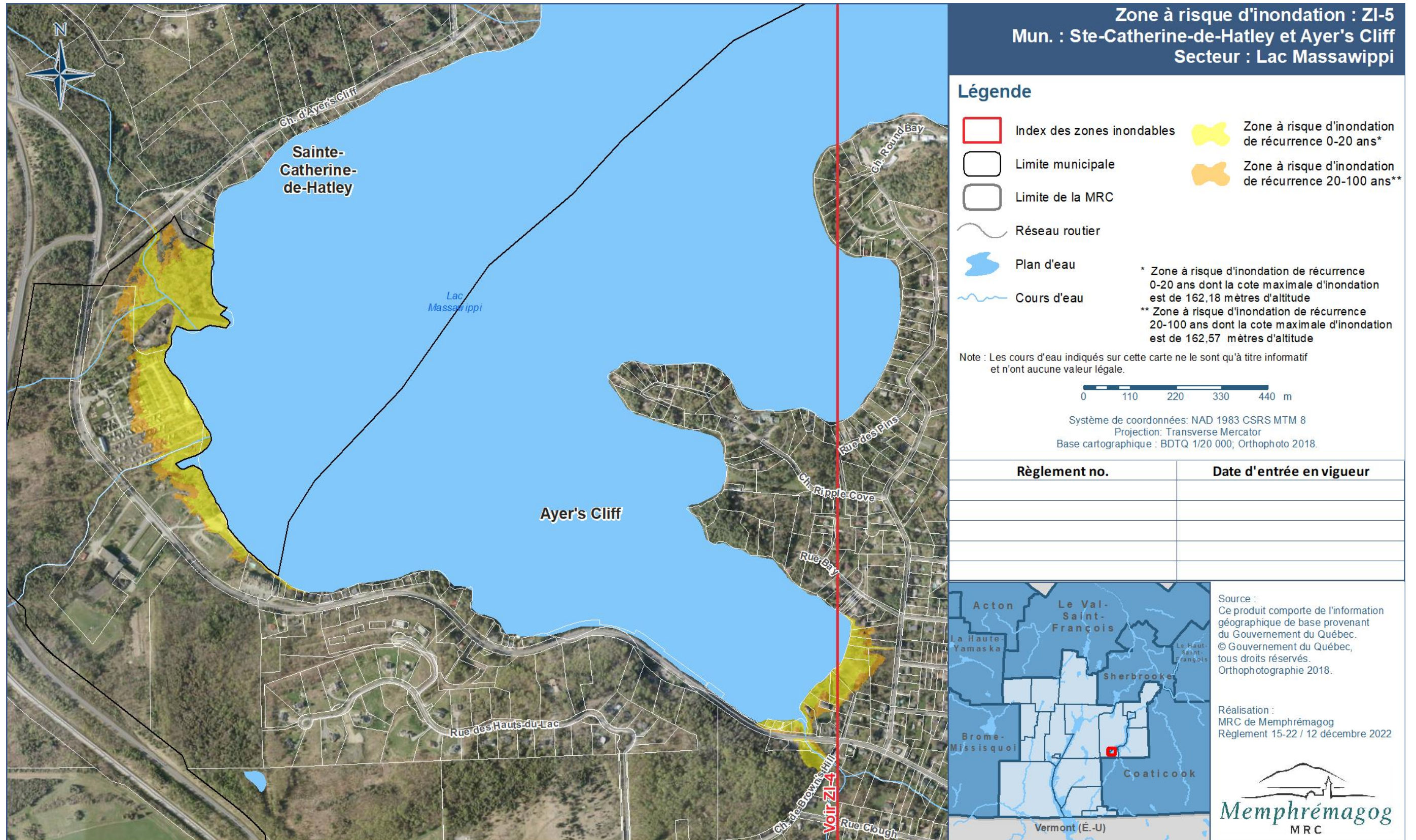
Carte 159 Zone inondable : ZI-3 – Hatley et Ayer’s Cliff – Rivière Tomifobia



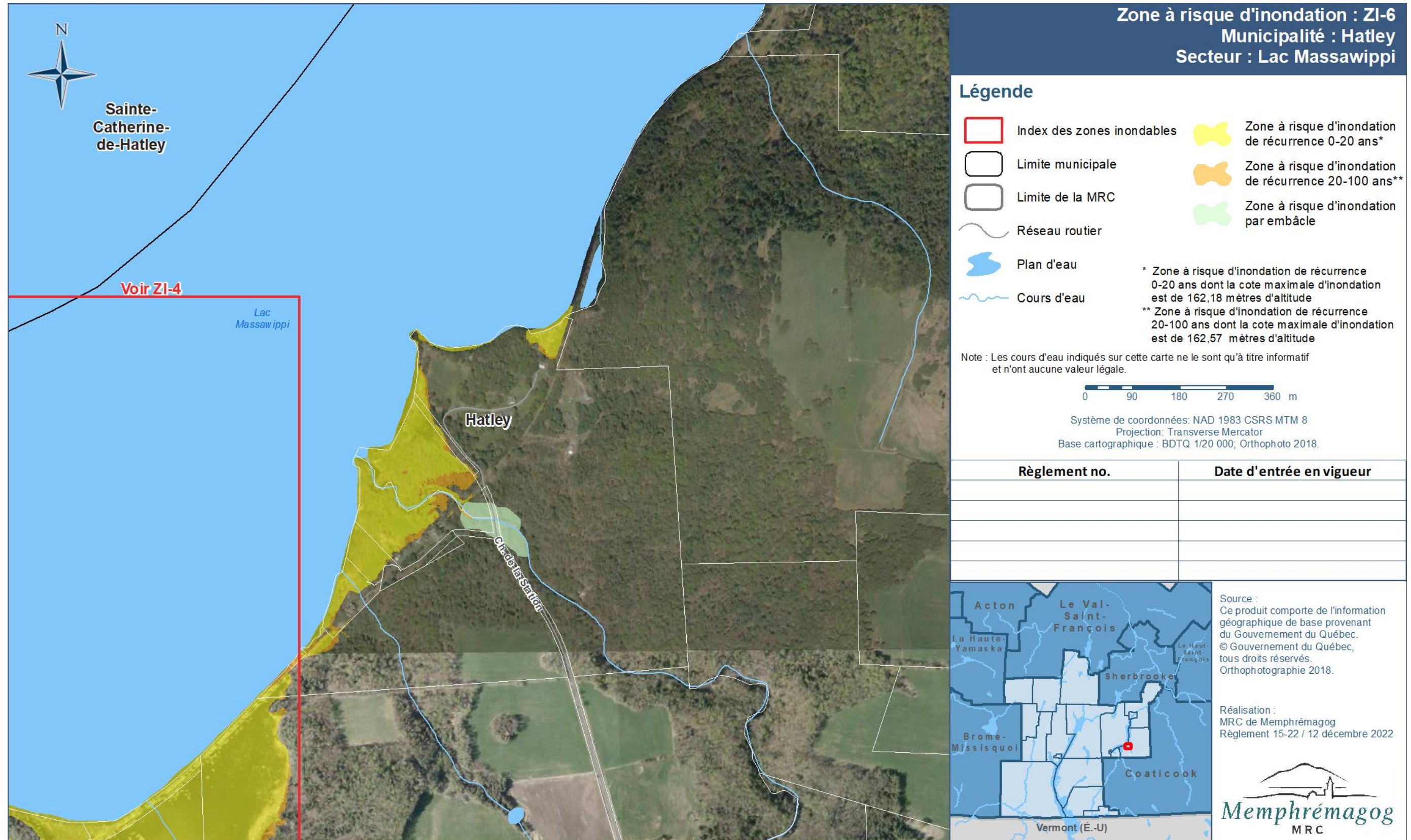
Carte 160 Zone inondable : ZI-4 – Hatley et Ayer’s Cliff – Rivière Tomifobia



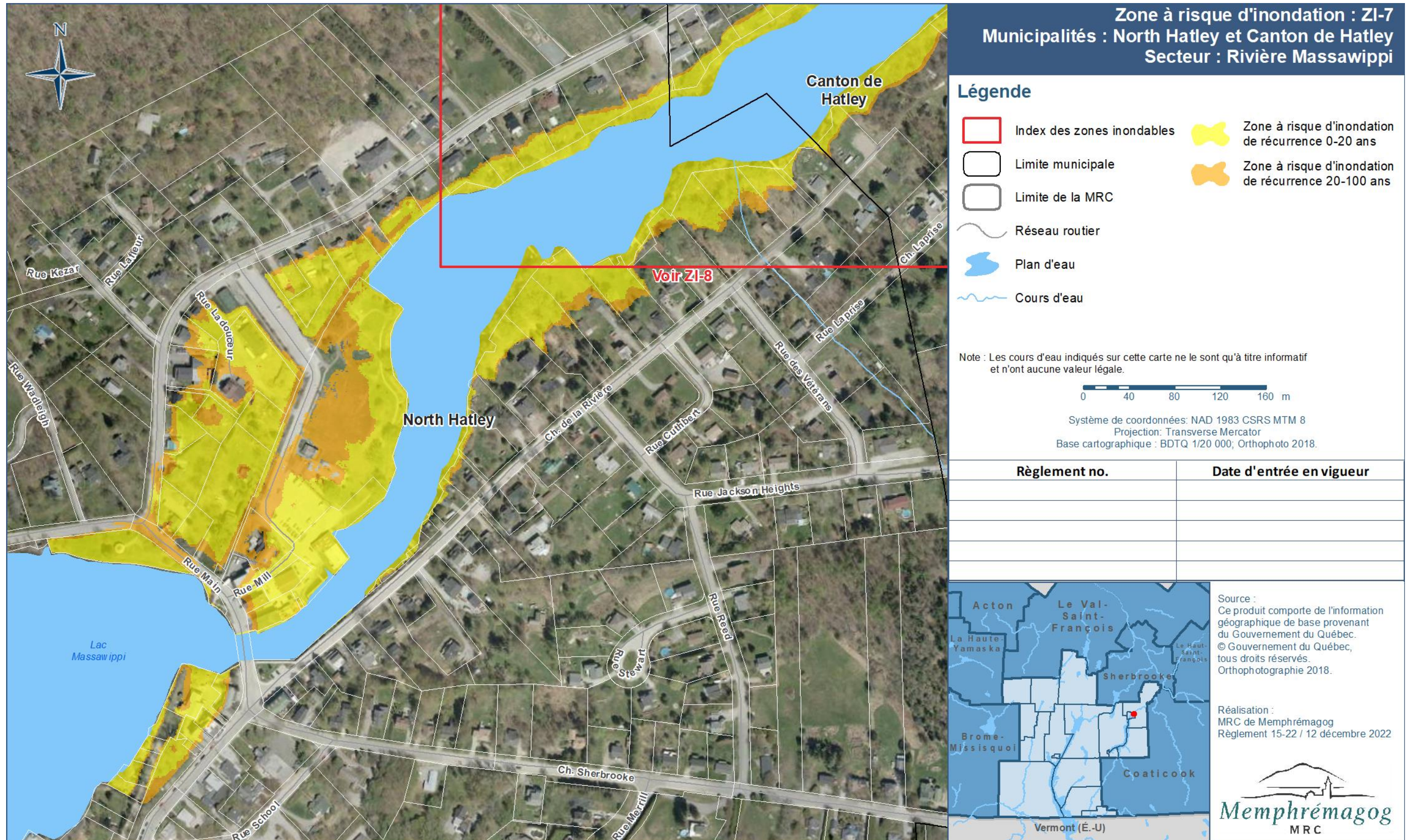
Carte 161 Zone inondable : ZI-5 – Sainte-Catherine-de-Hatley et Ayer's Cliff – Lac Massawippi



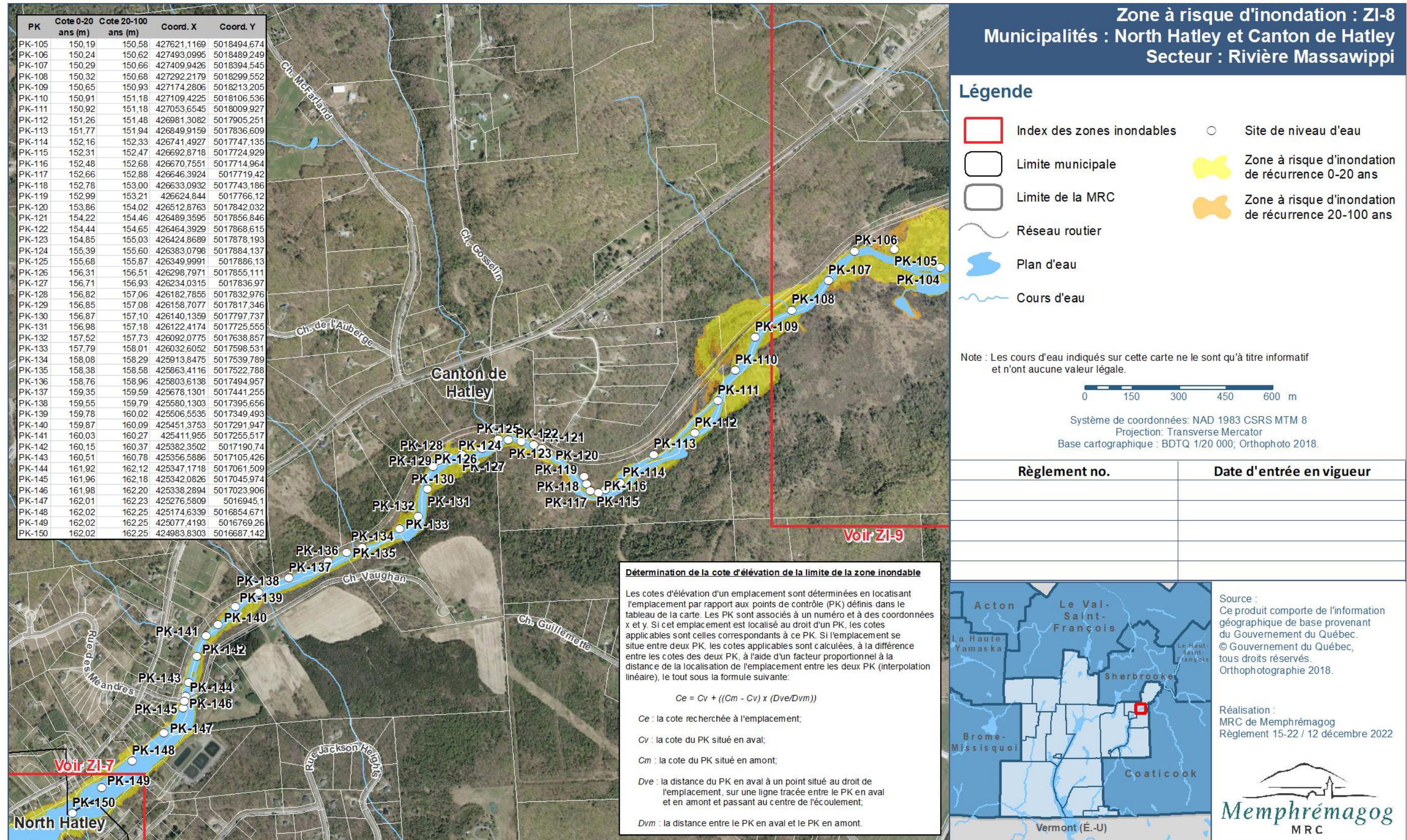
Carte 162 Zone inondable : ZI-6 – Hatley – Lac Massawippi



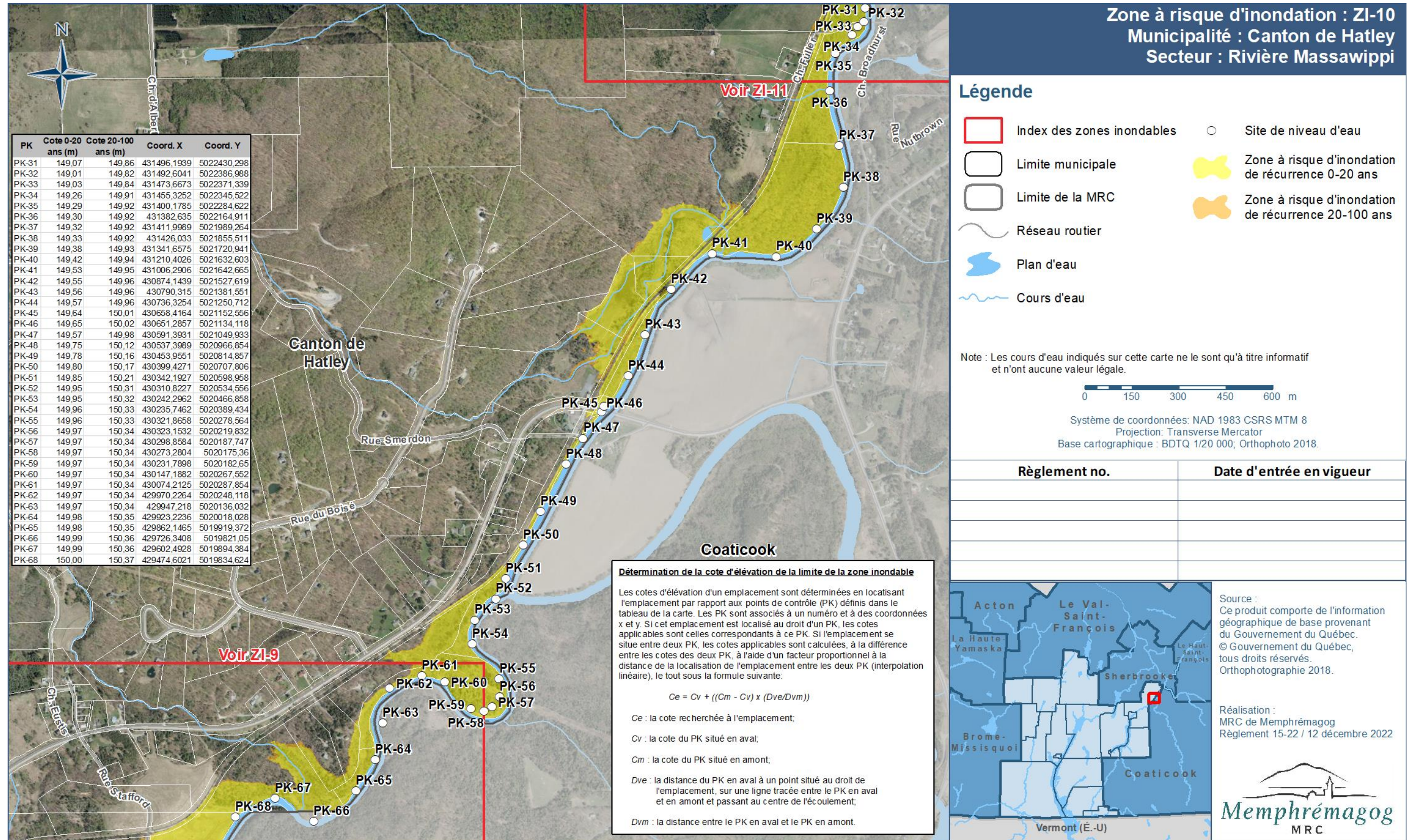
Carte 163 Zone inondable : ZI-7 – North Hatley et Canton de Hatley – Rivière Massawippi



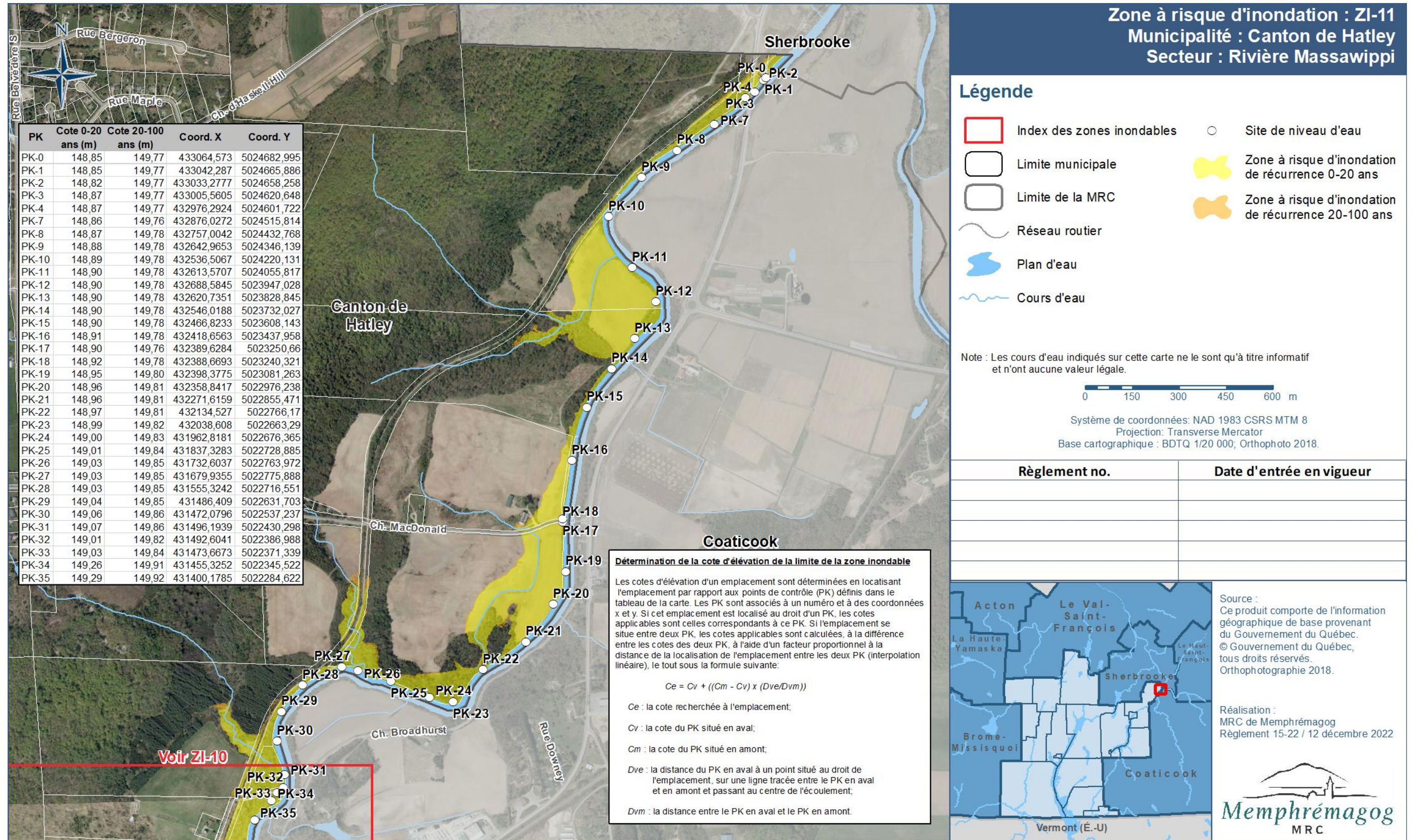
Carte 164 Zone inondable : ZI-8 – North Hatley et Canton de Hatley – Rivière Massawippi



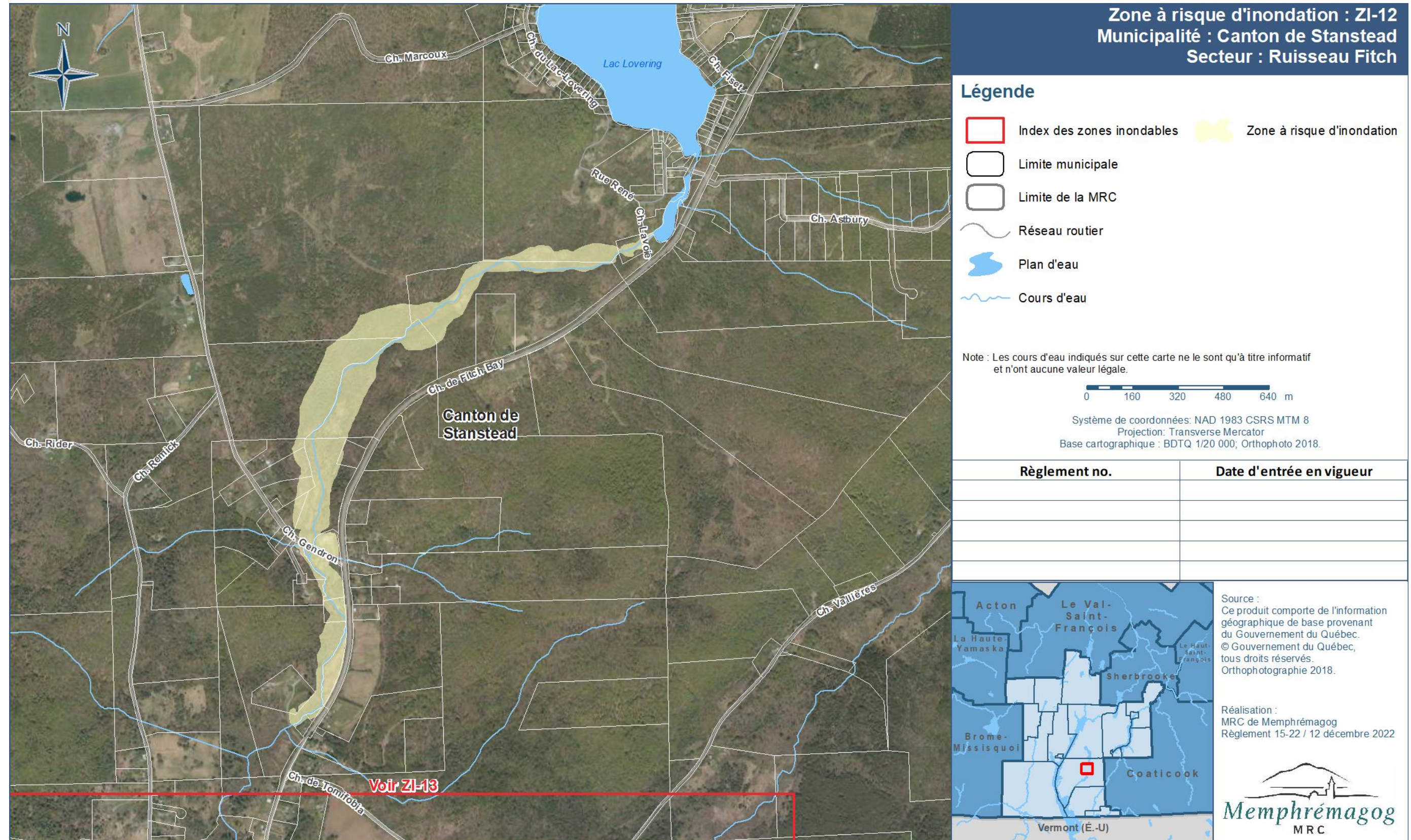
Carte 166 Zone inondable : ZI-10 – Canton de Hatley – Rivière Massawippi



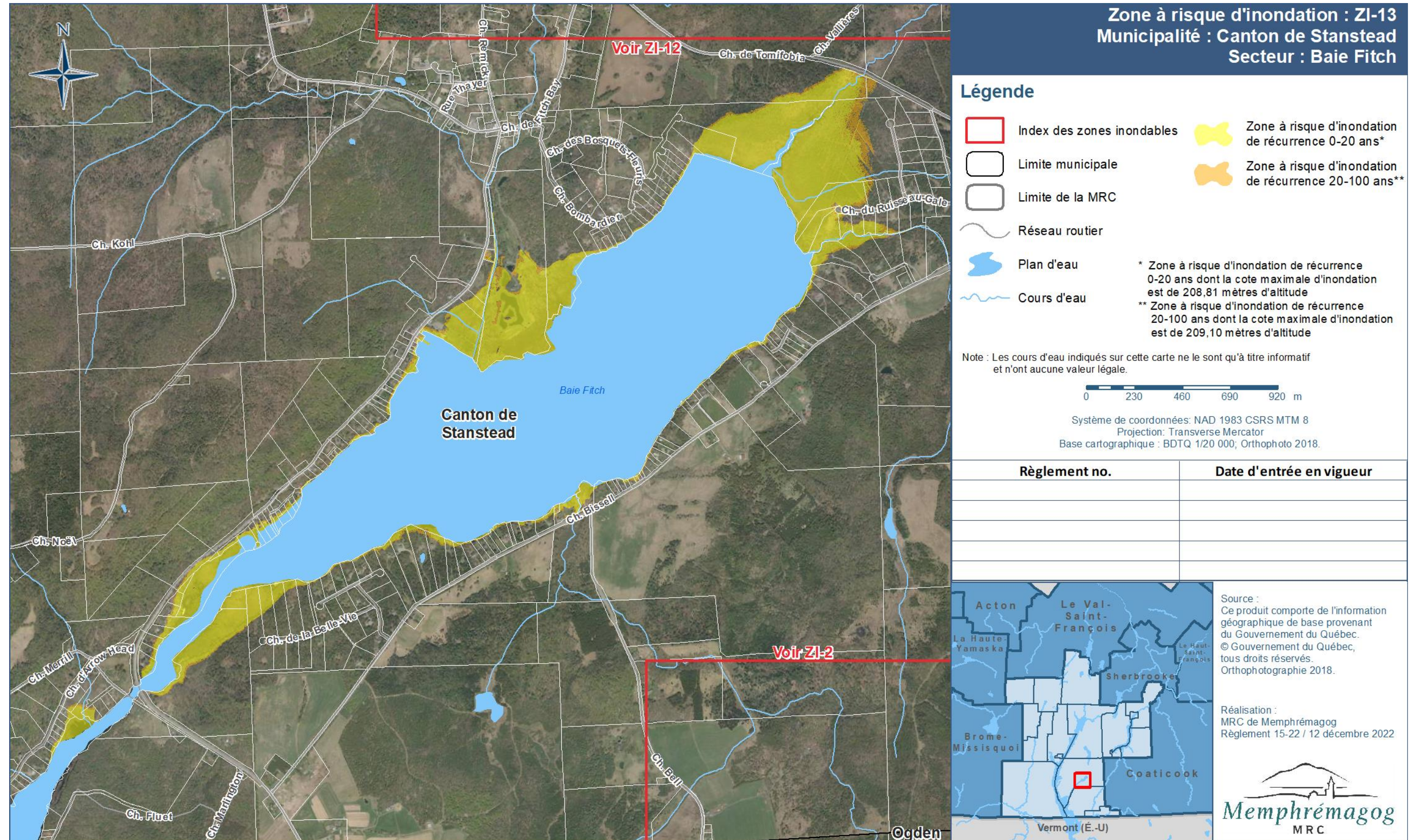
Carte 167 Zone inondable : ZI-11 – Canton de Hatley – Rivière Massawippi



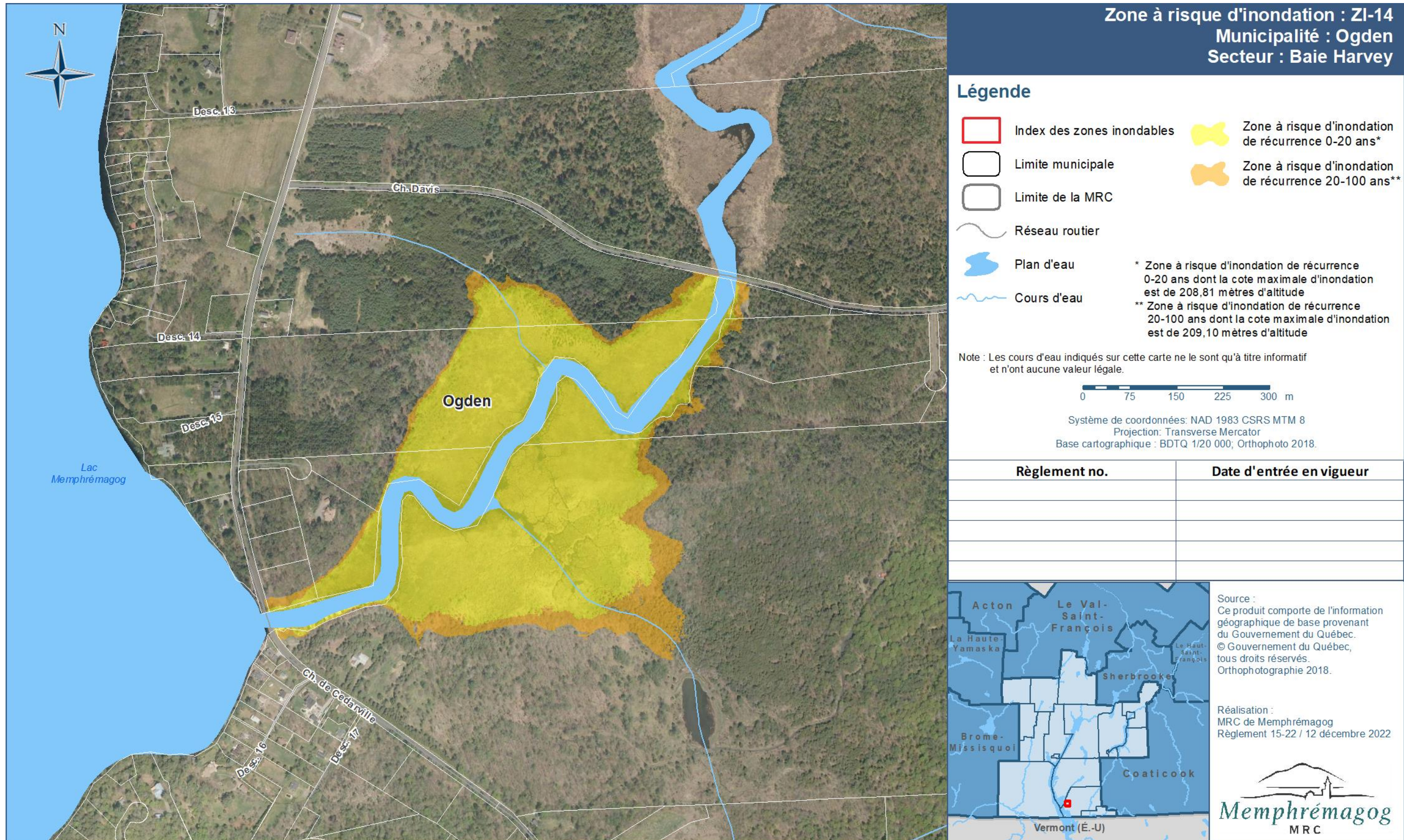
Carte 168 Zone inondable : ZI-12 – Canton de Stanstead – Ruisseau Fitch



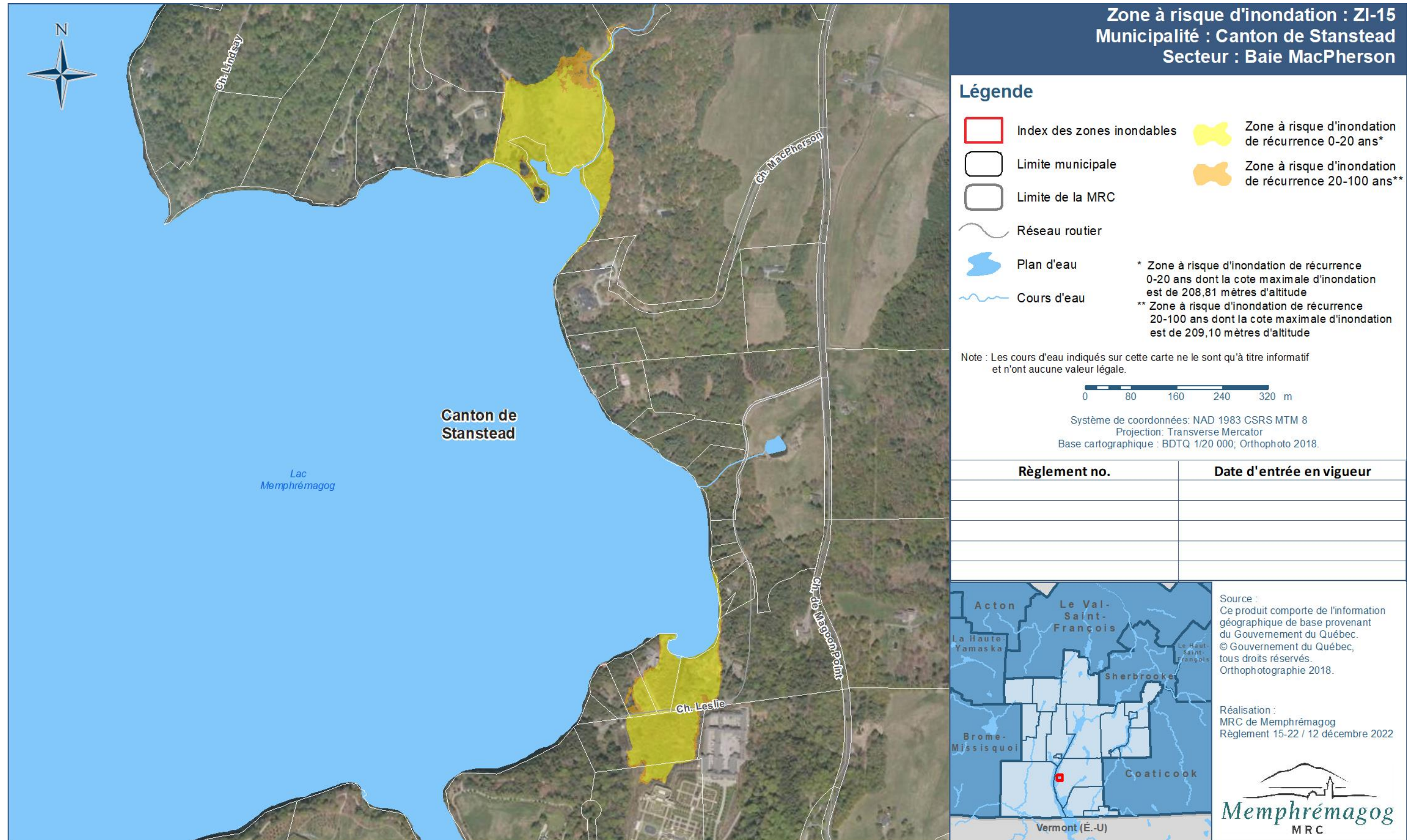
Carte 169 Zone inondable : ZI-13 – Canton de Stanstead – Baie Fitch



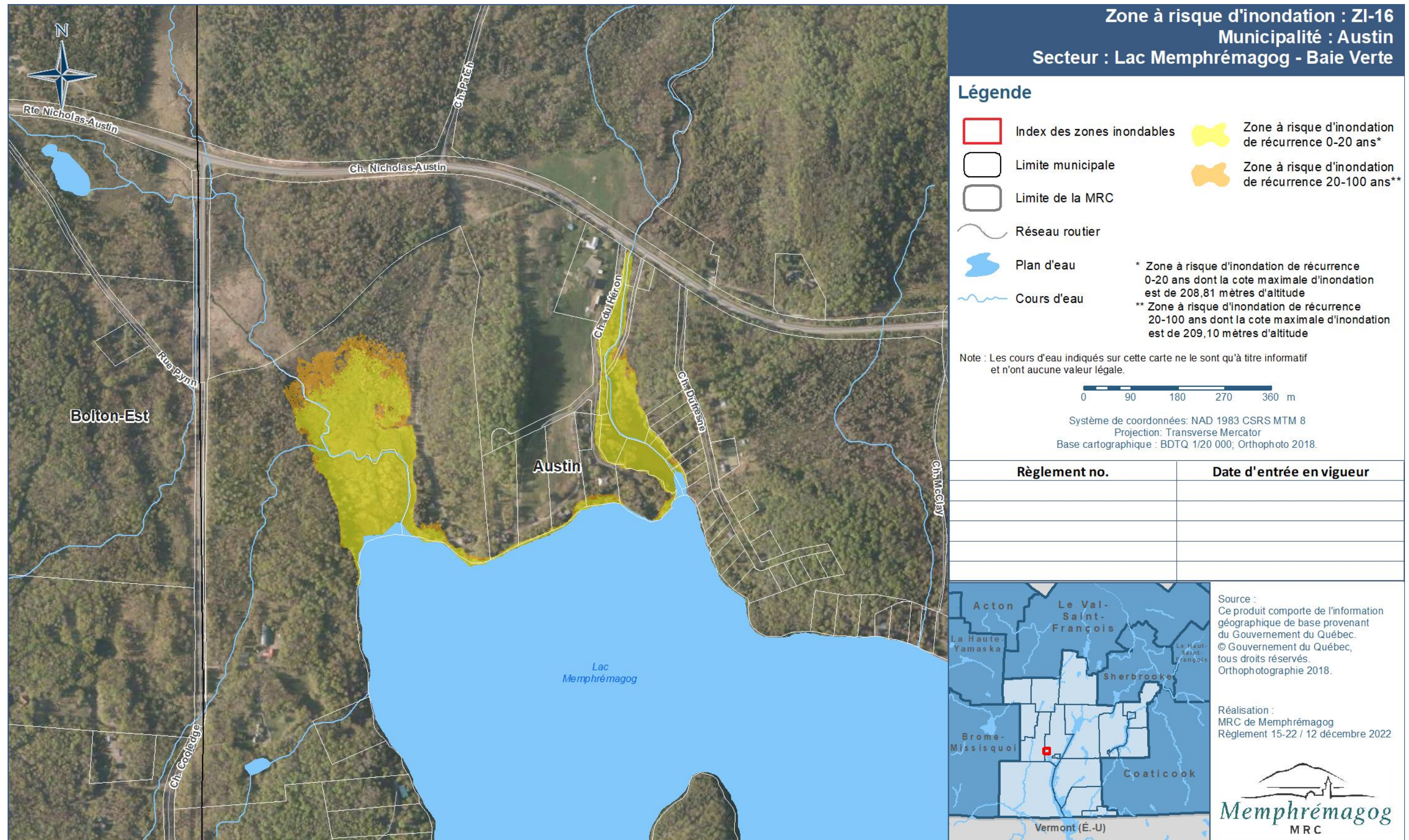
Carte 170 Zone inondable : ZI-14 – Ogden – Baie Harvey



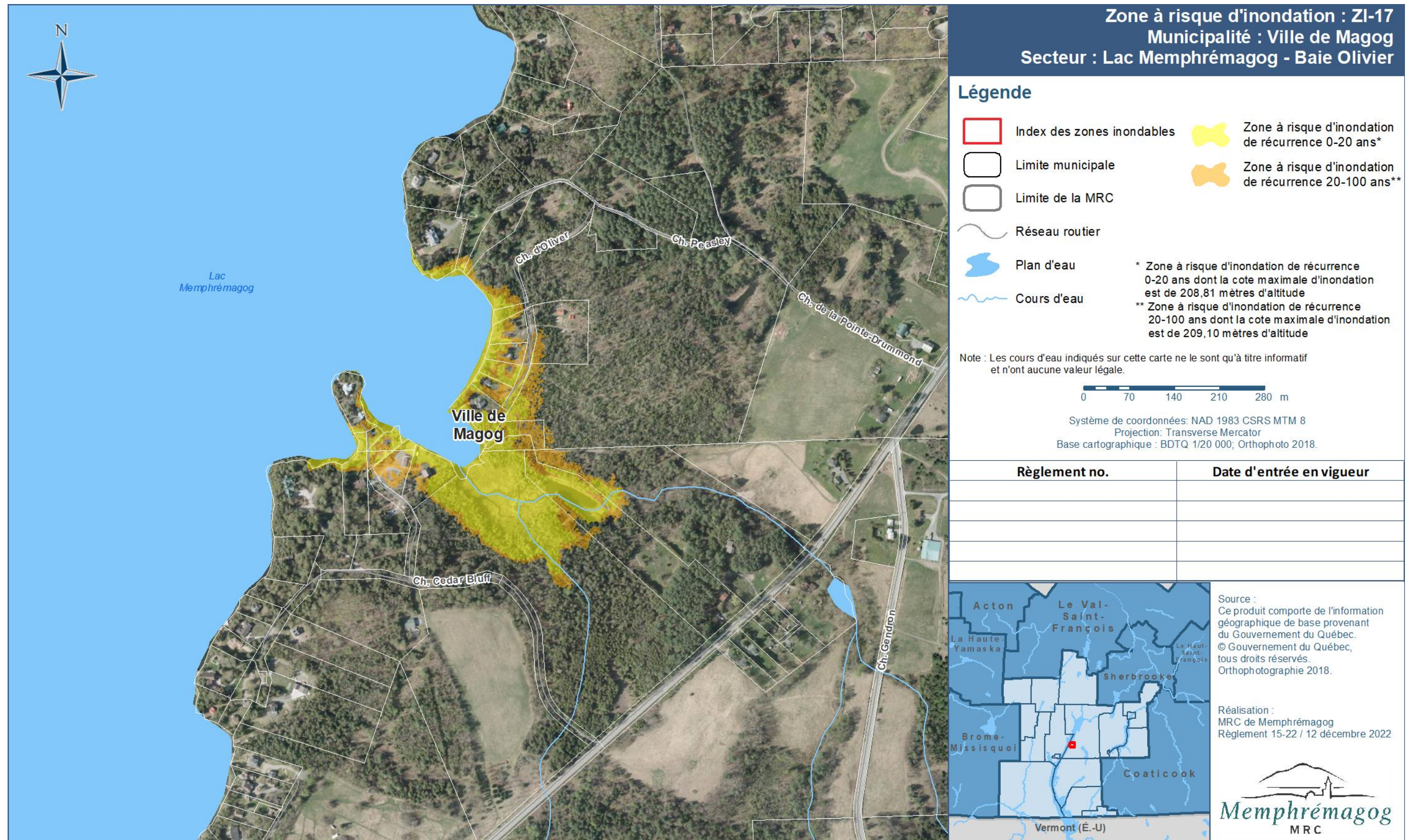
Carte 171 Zone inondable : ZI-15 – Canton de Stanstead – Baie MacPherson



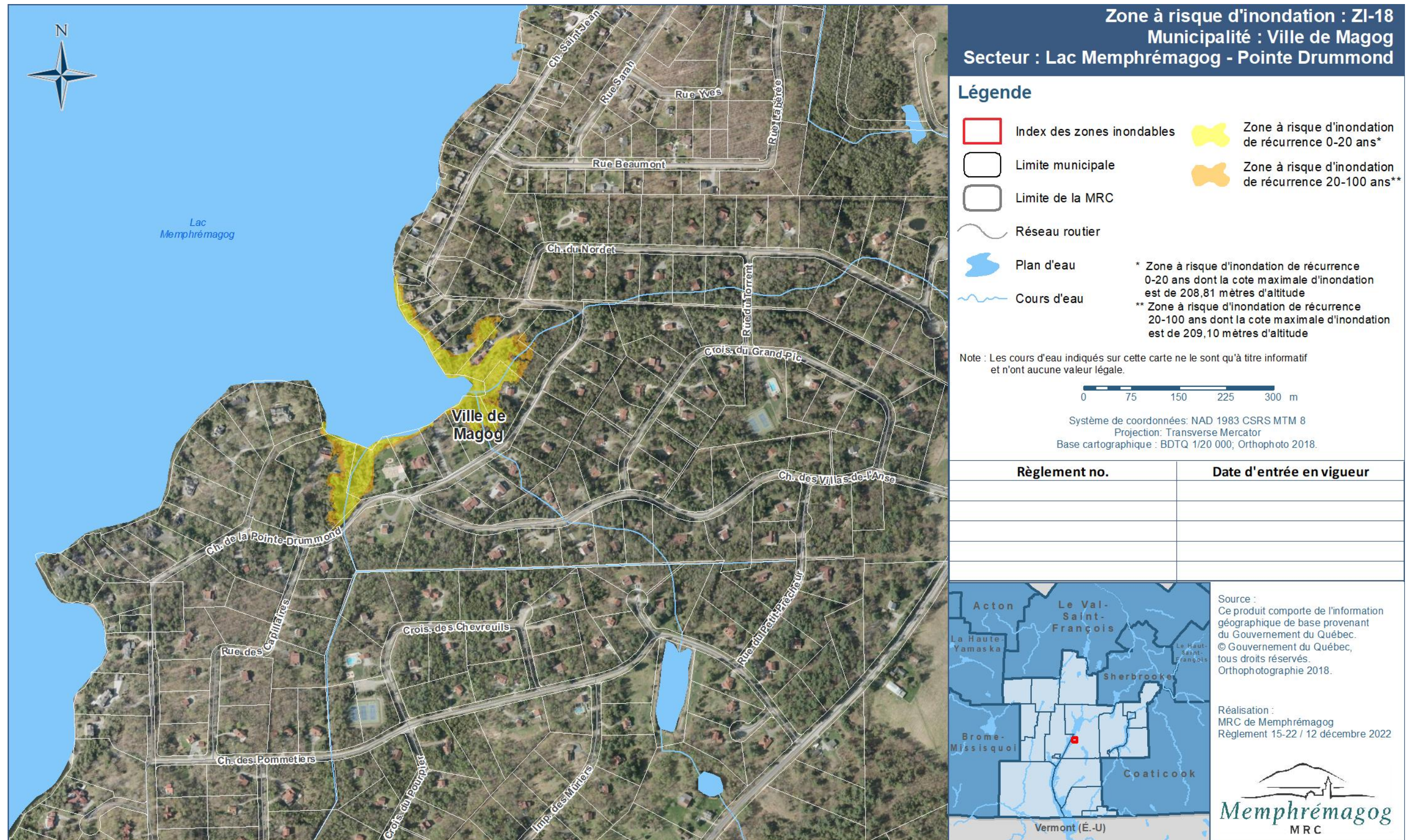
Carte 172 Zone inondable : ZI-16 – Austin – Lac Memphrémagog – Baie Verte



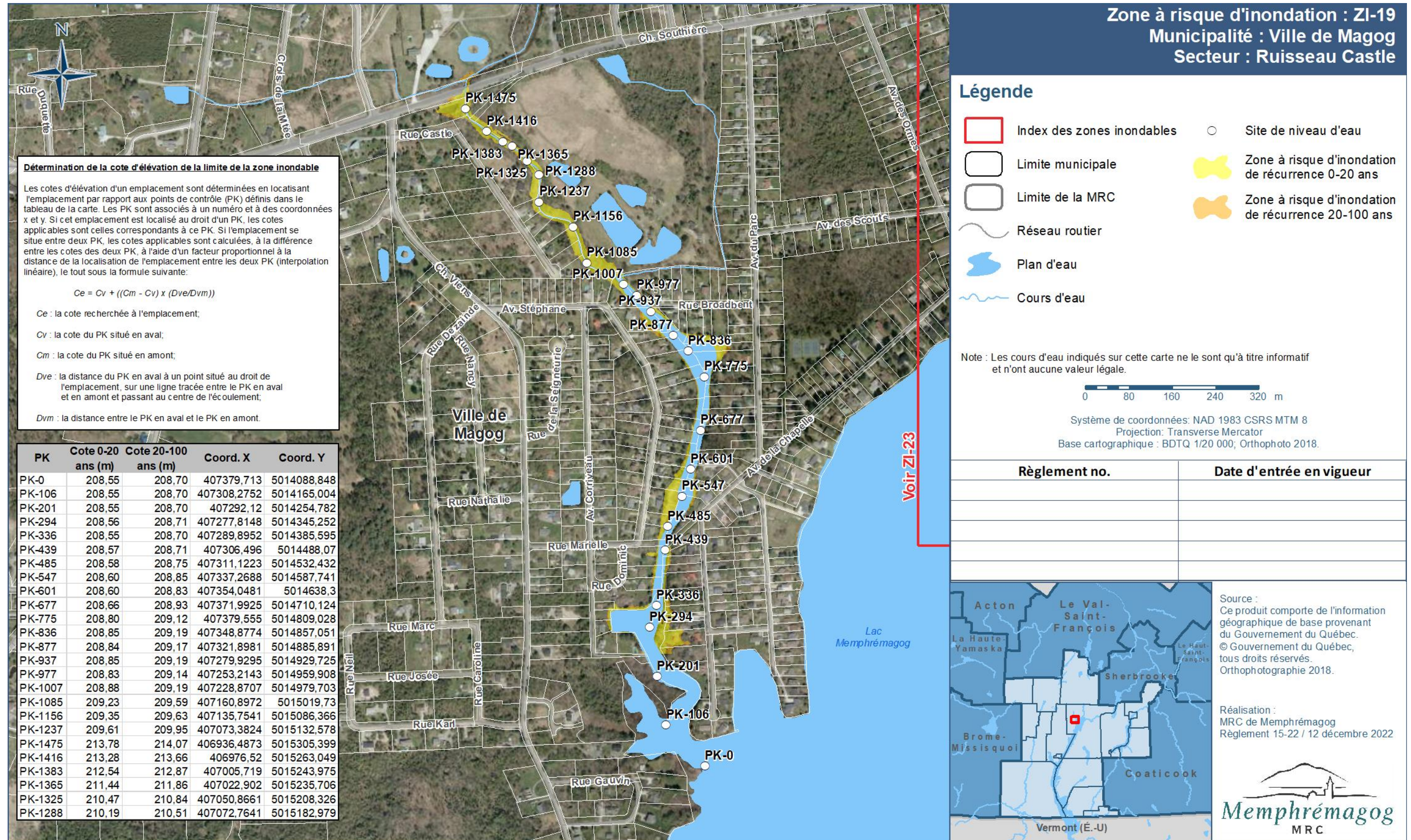
Carte 173 Zone inondable : ZI-17 – Ville de Magog – Lac Memphrémagog – Baie Olivier



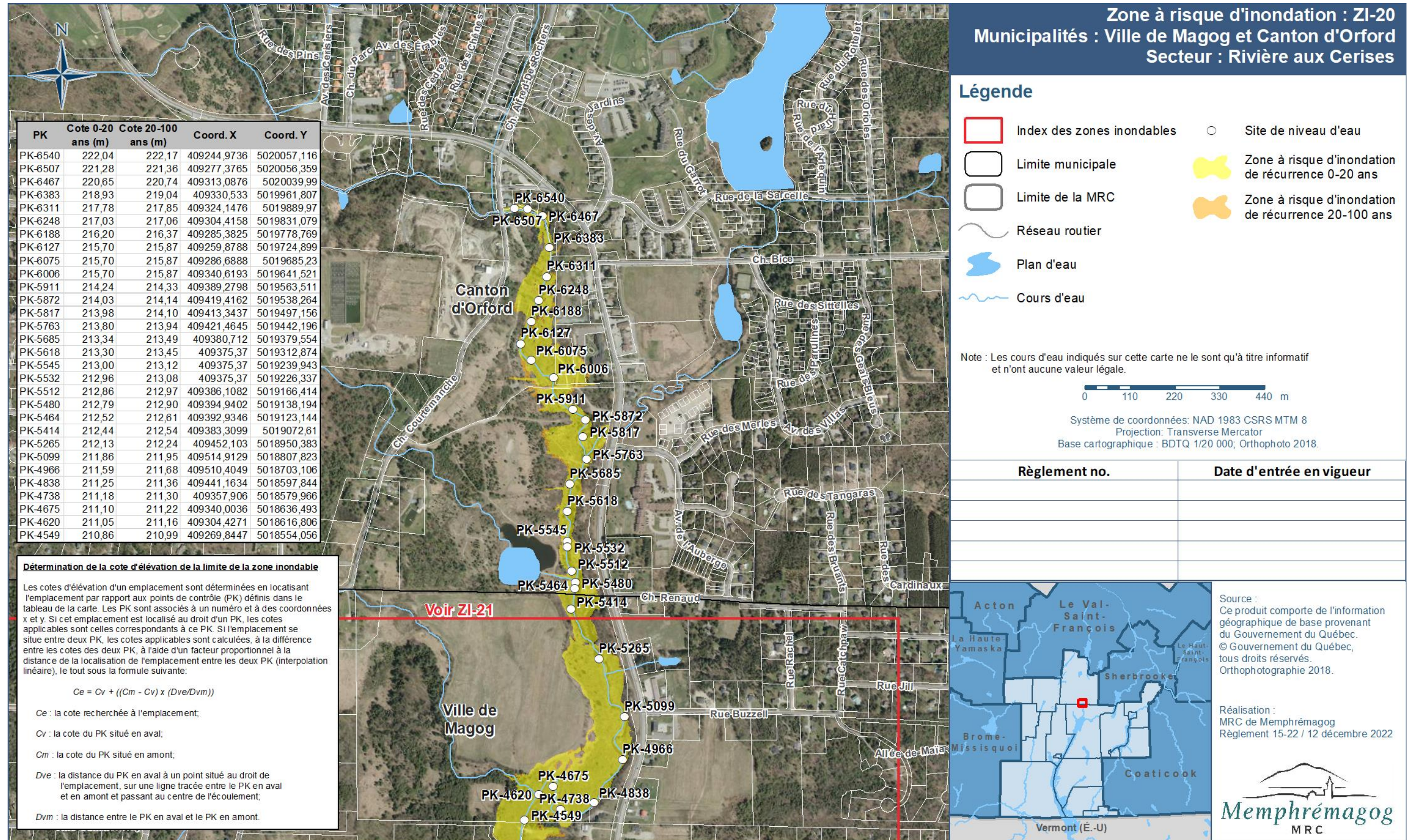
Carte 174 Zone inondable : ZI-18 – Ville de Magog – Lac Memphrémagog – Pointe Drummond



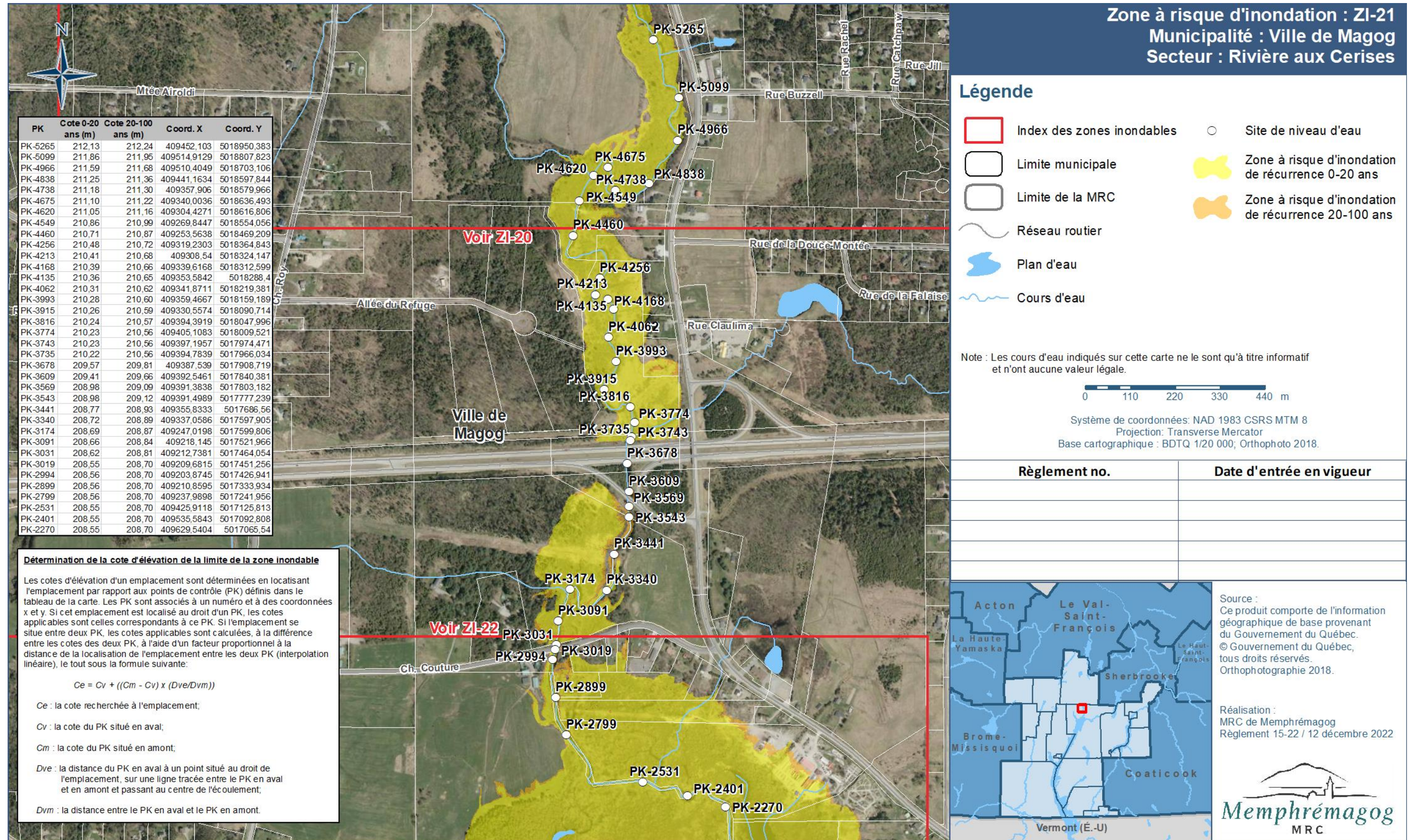
Carte 175 Zone inondable : ZI-19 – Ville de Magog – Ruisseau Castle



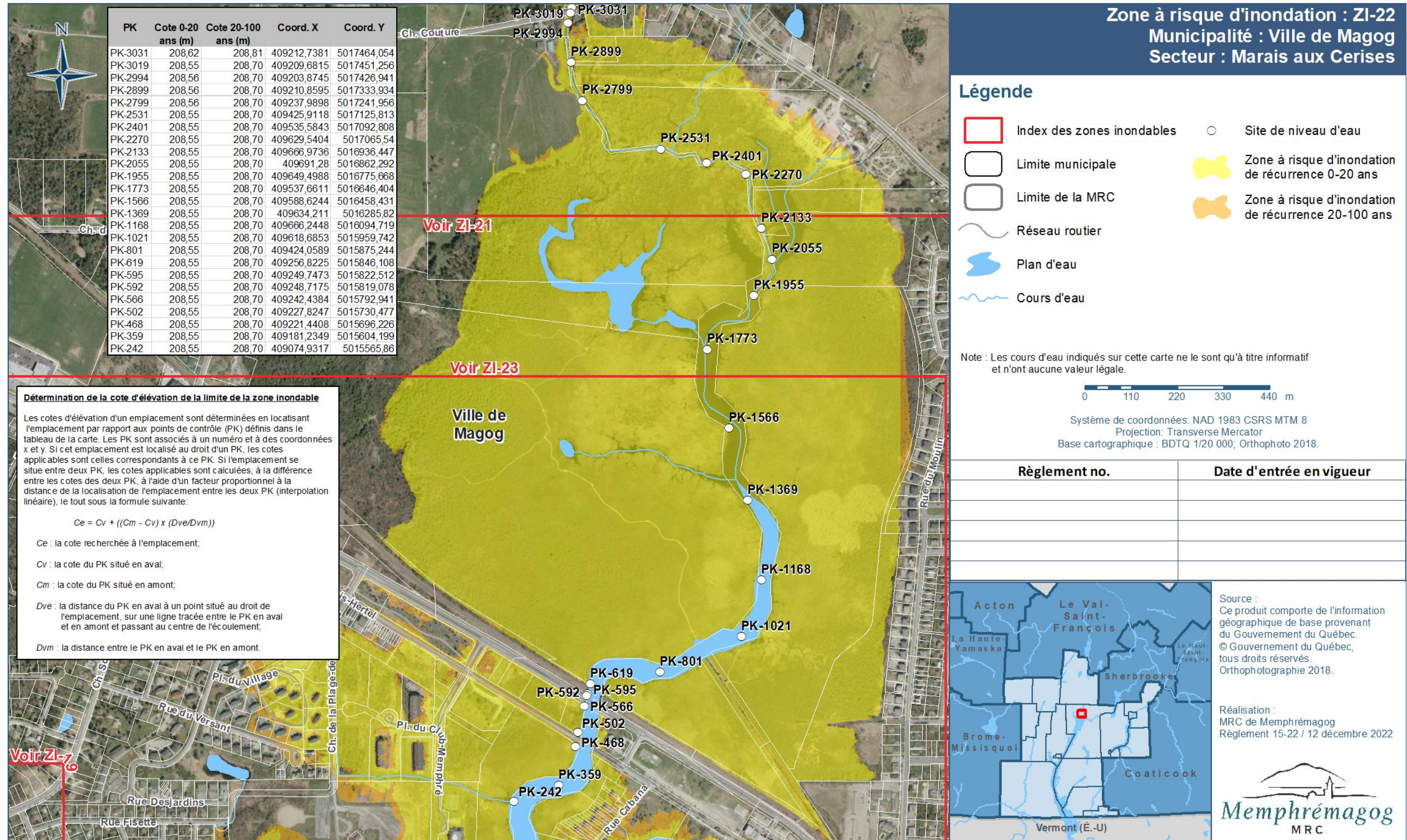
Carte 176 Zone inondable : ZI-20 – Ville de Magog et Canton d’Orford – Rivière aux Cerises



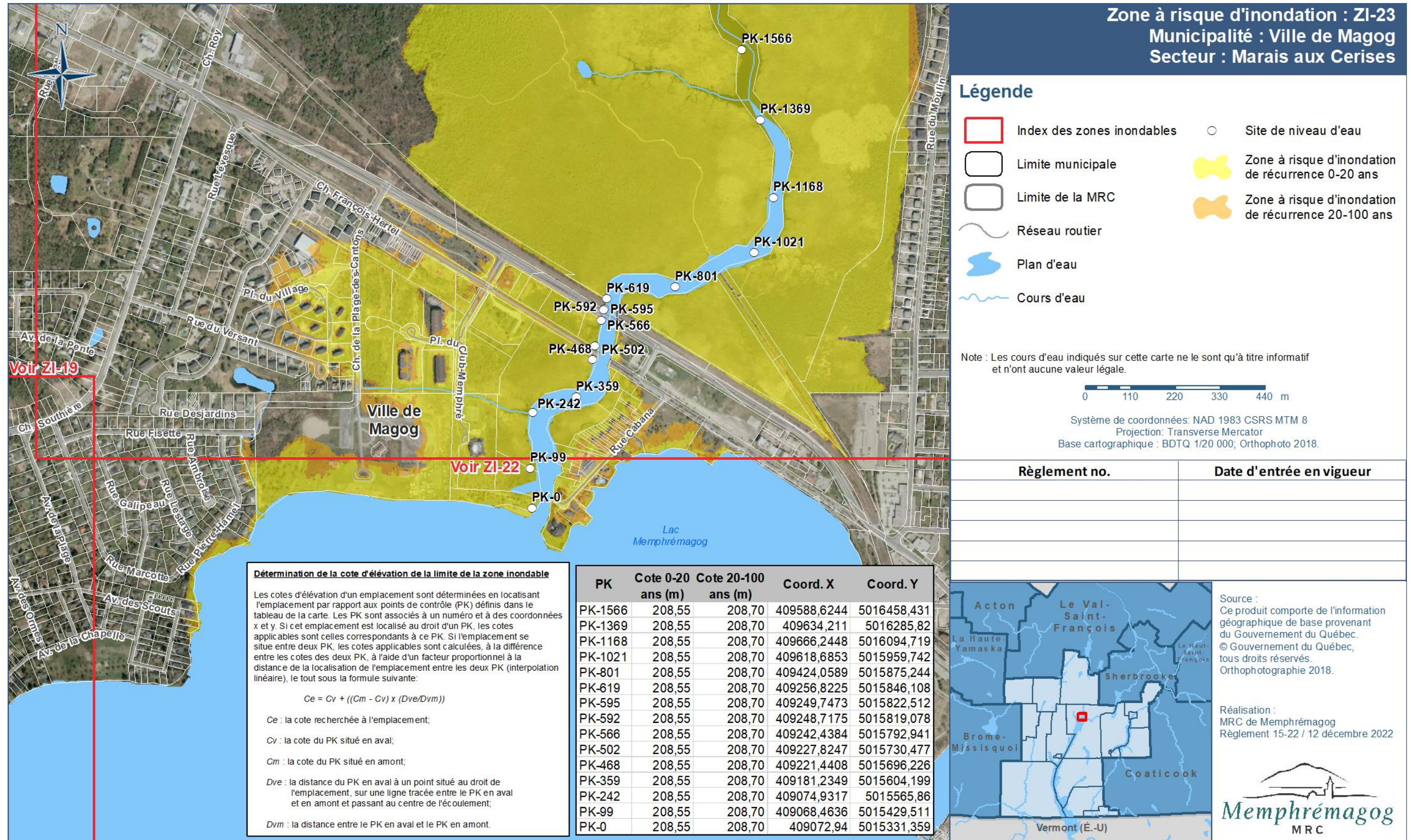
Carte 177 Zone inondable : ZI-21 – Ville de Magog – Rivière aux Cerises



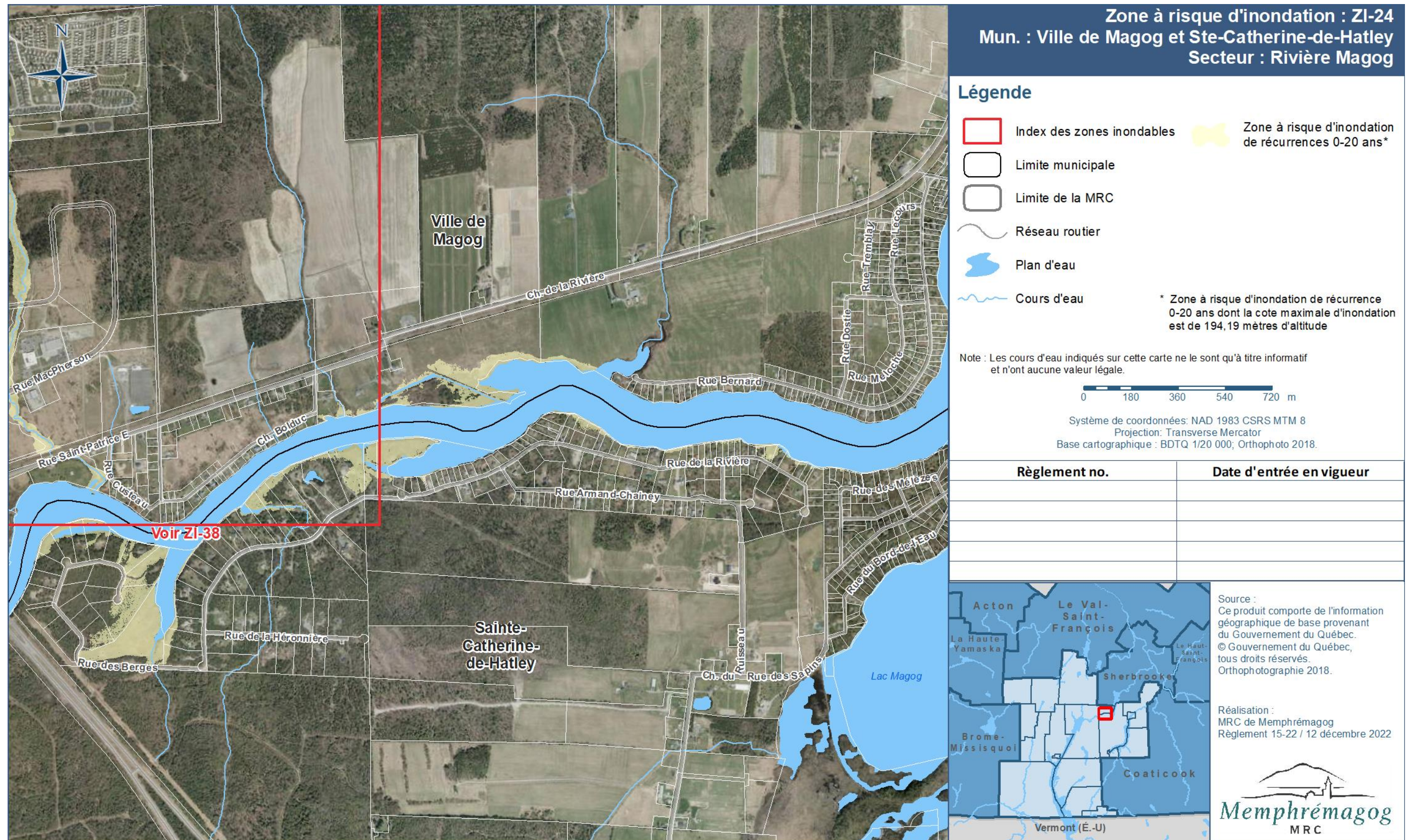
Carte 178 Zone inondable : ZI-22 – Ville de Magog – Marais de la rivière aux Cerises



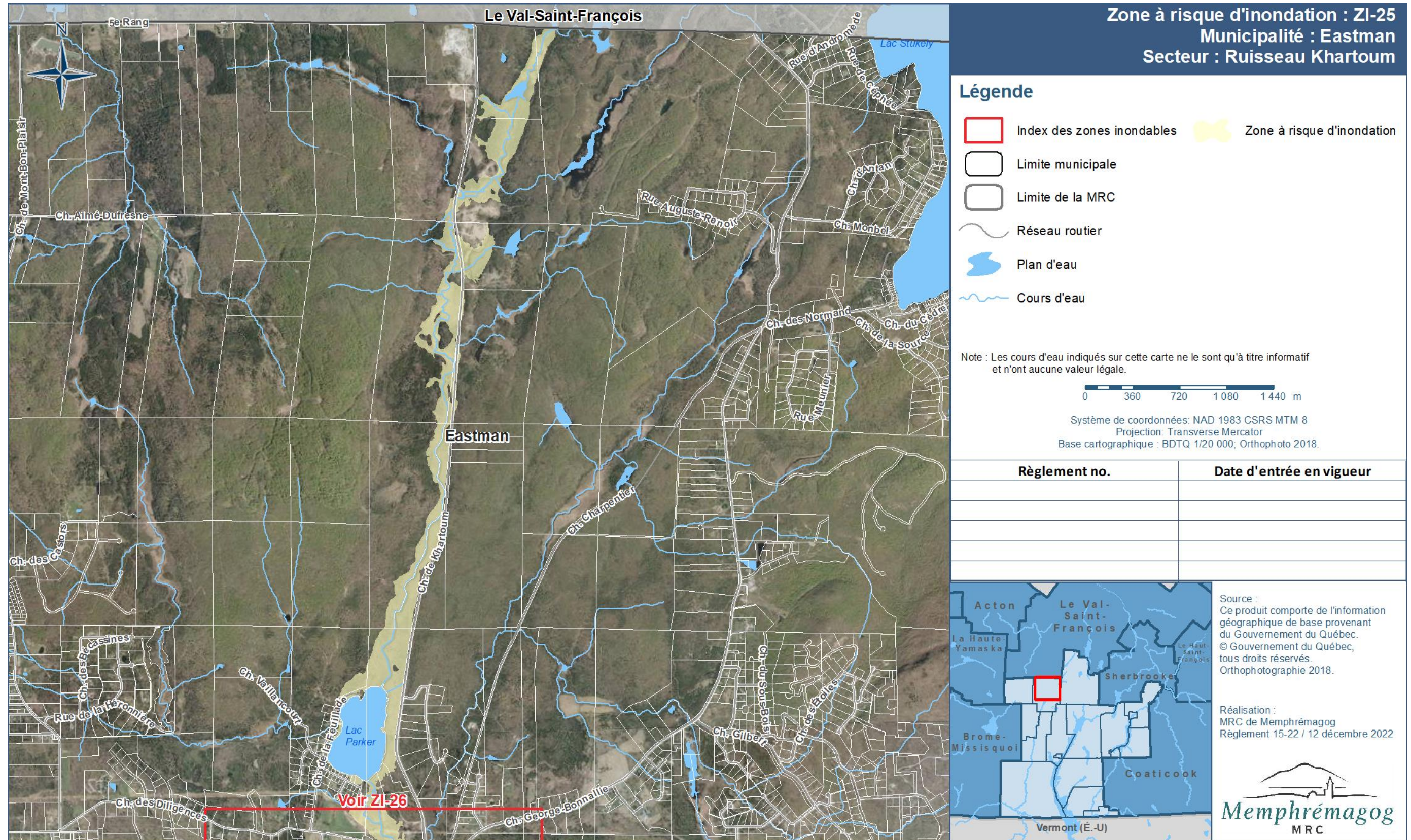
Carte 179 Zone inondable : ZI-23 – Ville de Magog – Marais de la rivière aux Cerises



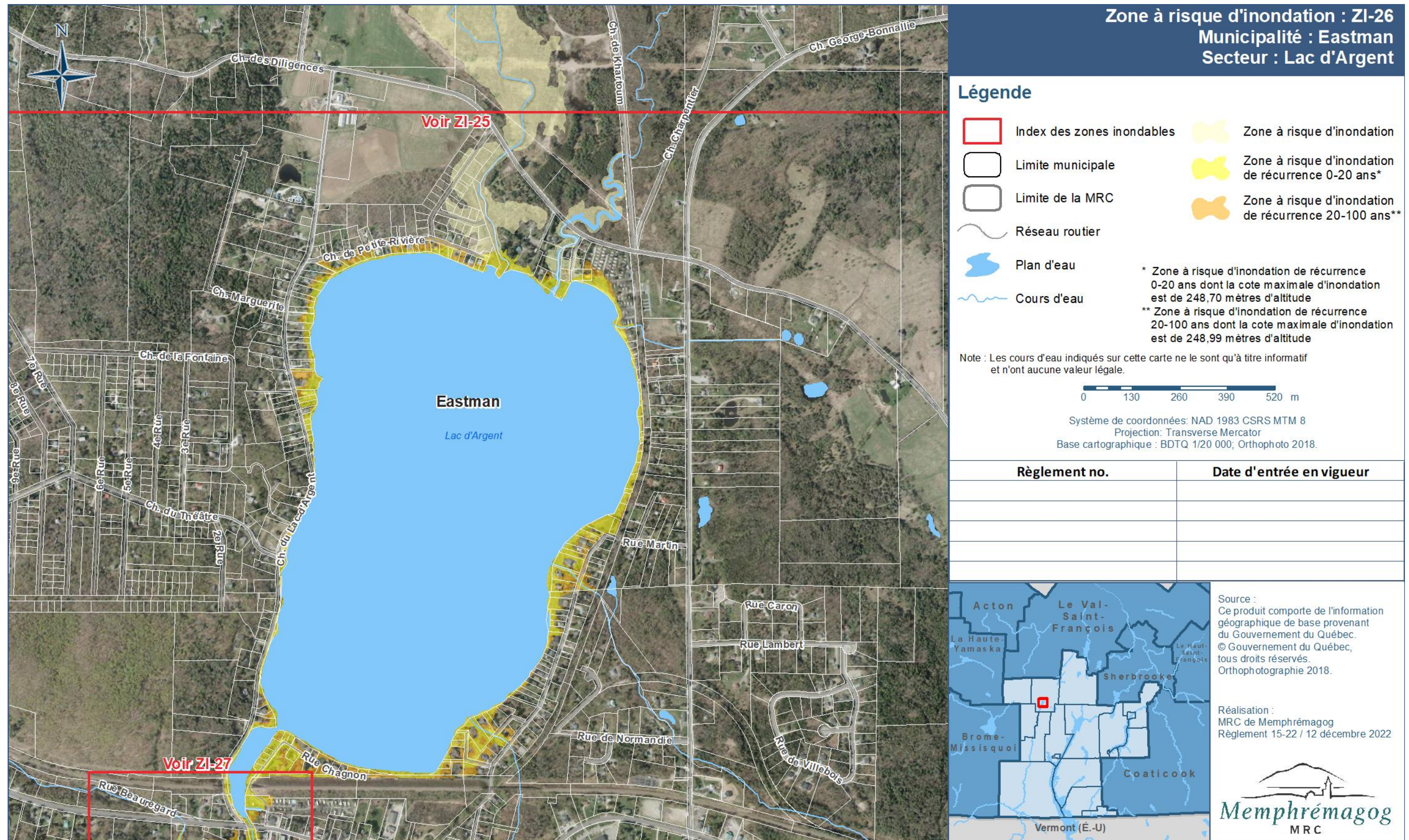
Carte 180 Zone inondable : ZI-24 – Ville de Magog et Sainte-Catherine-de-Hatley – Rivière Magog



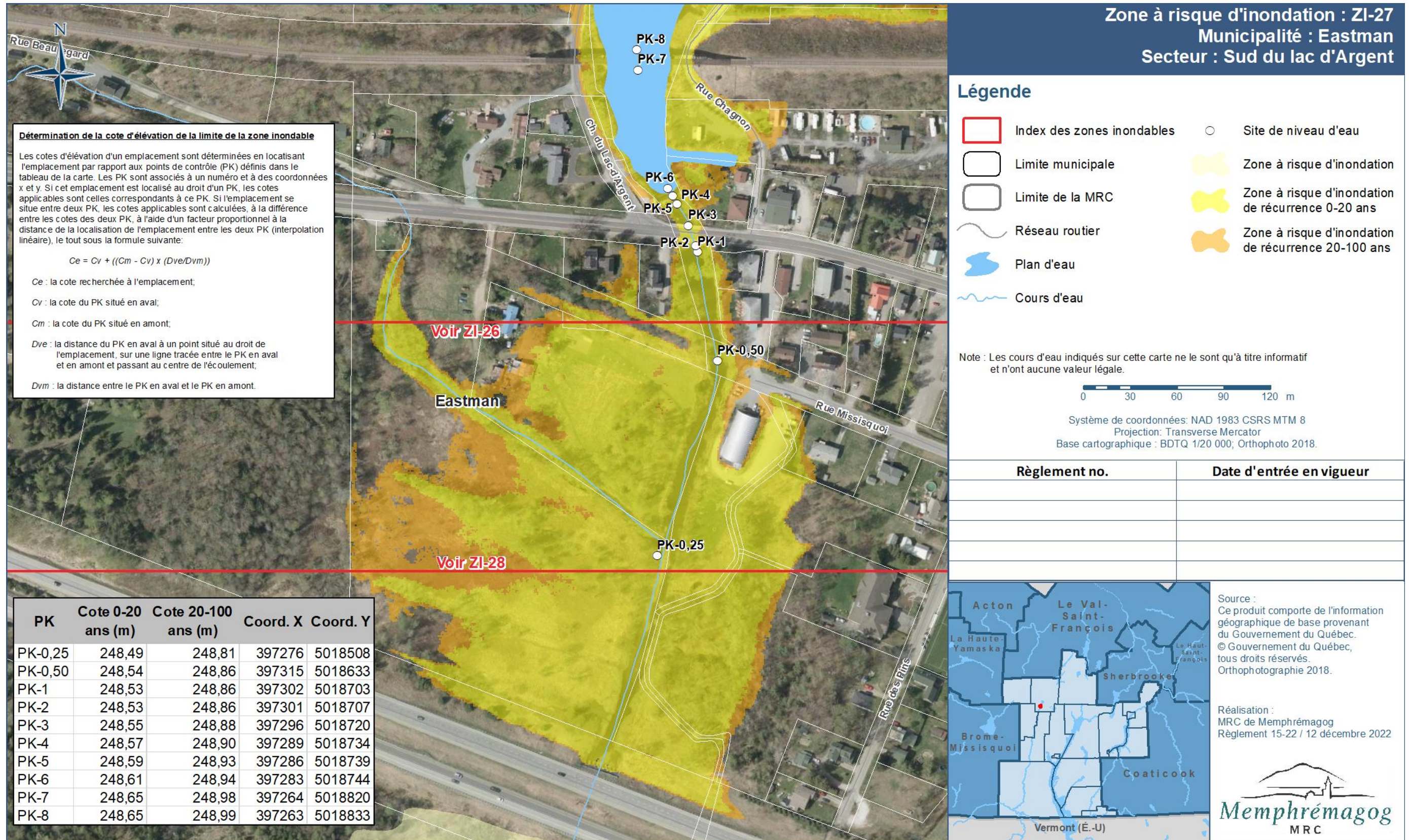
Carte 181 Zone inondable : ZI-25 – Eastman – Ruisseau Khartoum



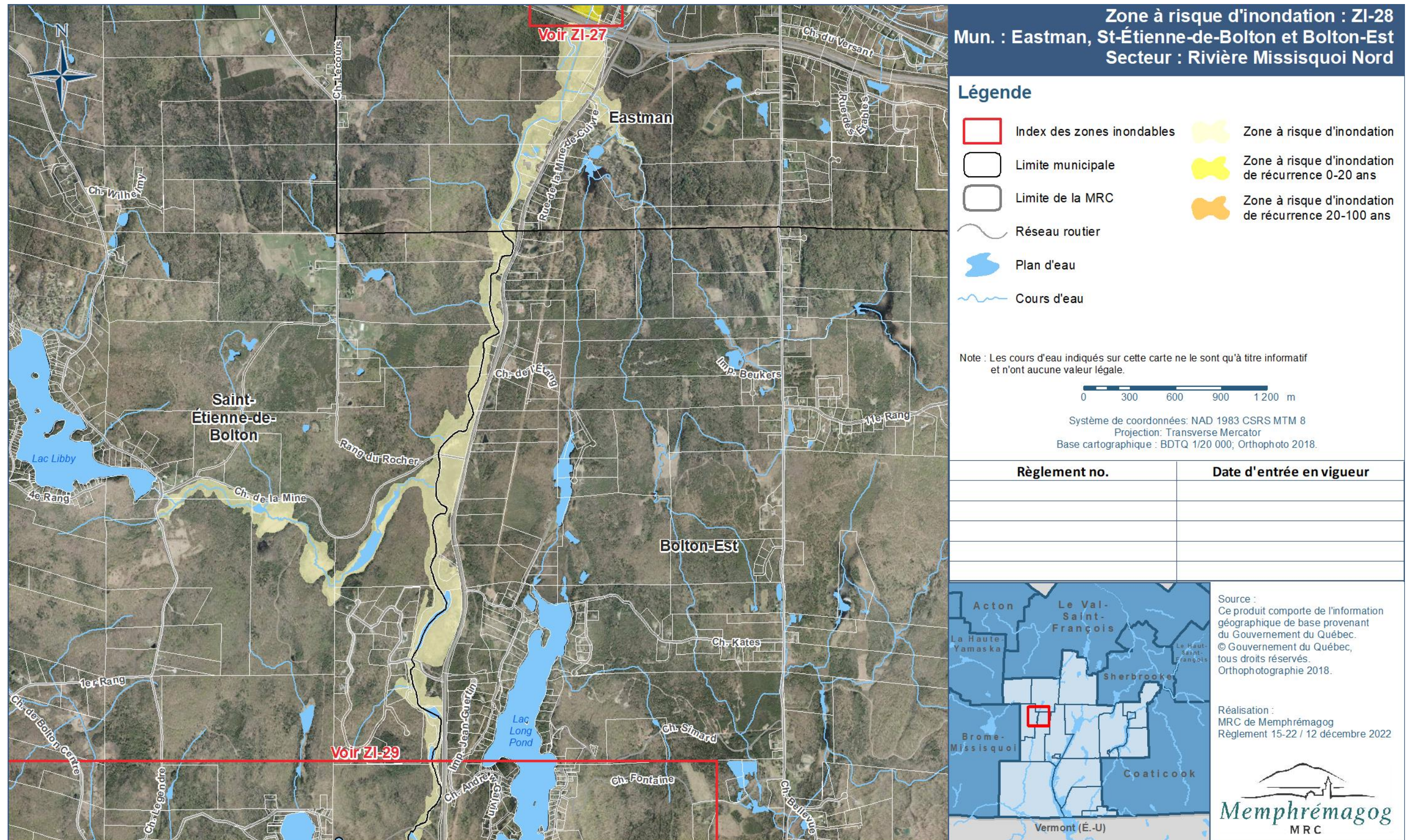
Carte 182 Zone inondable : ZI-26 – Eastman – Lac d'Argent



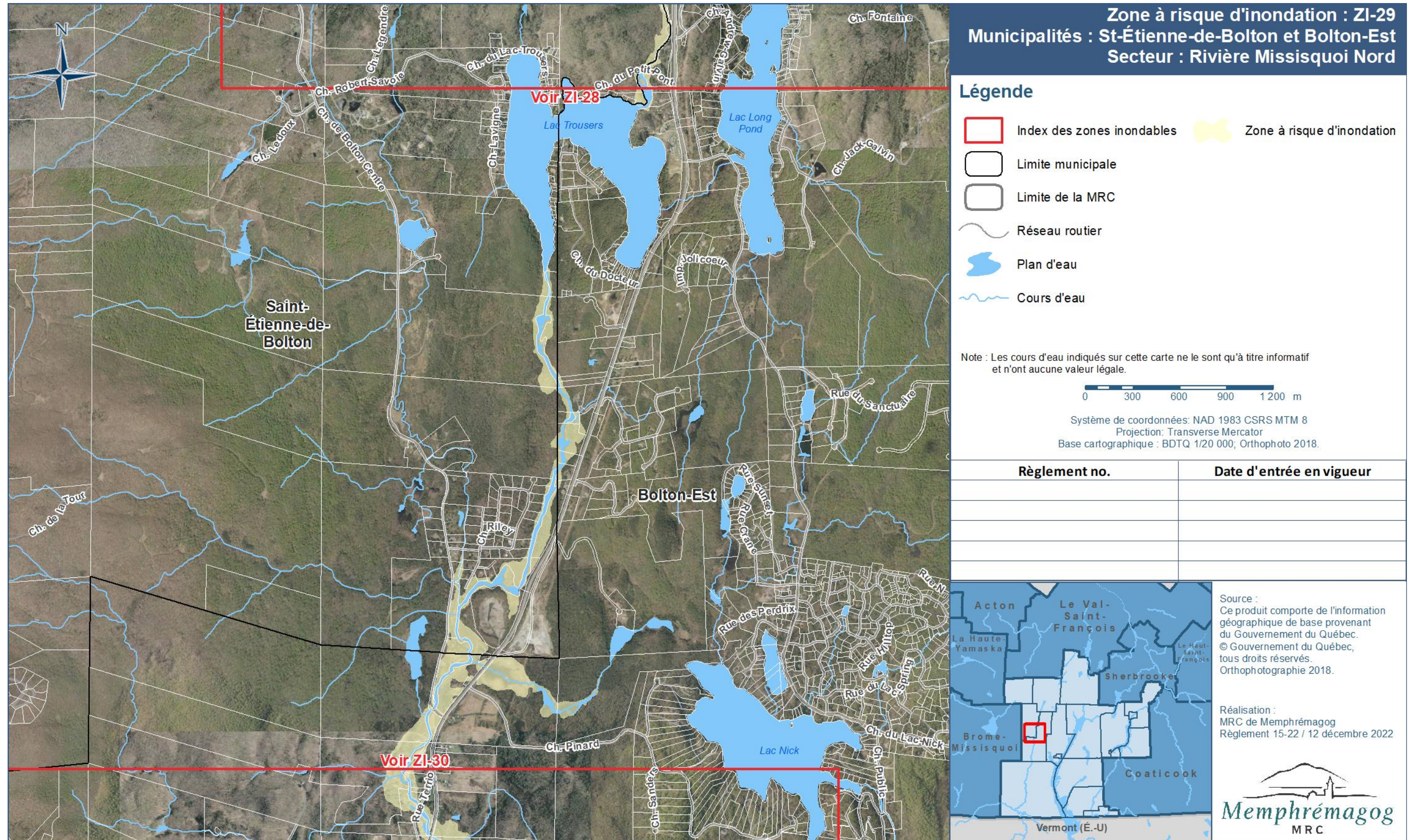
Carte 183 Zone inondable : ZI-27 – Eastman – Sud du lac d'Argent



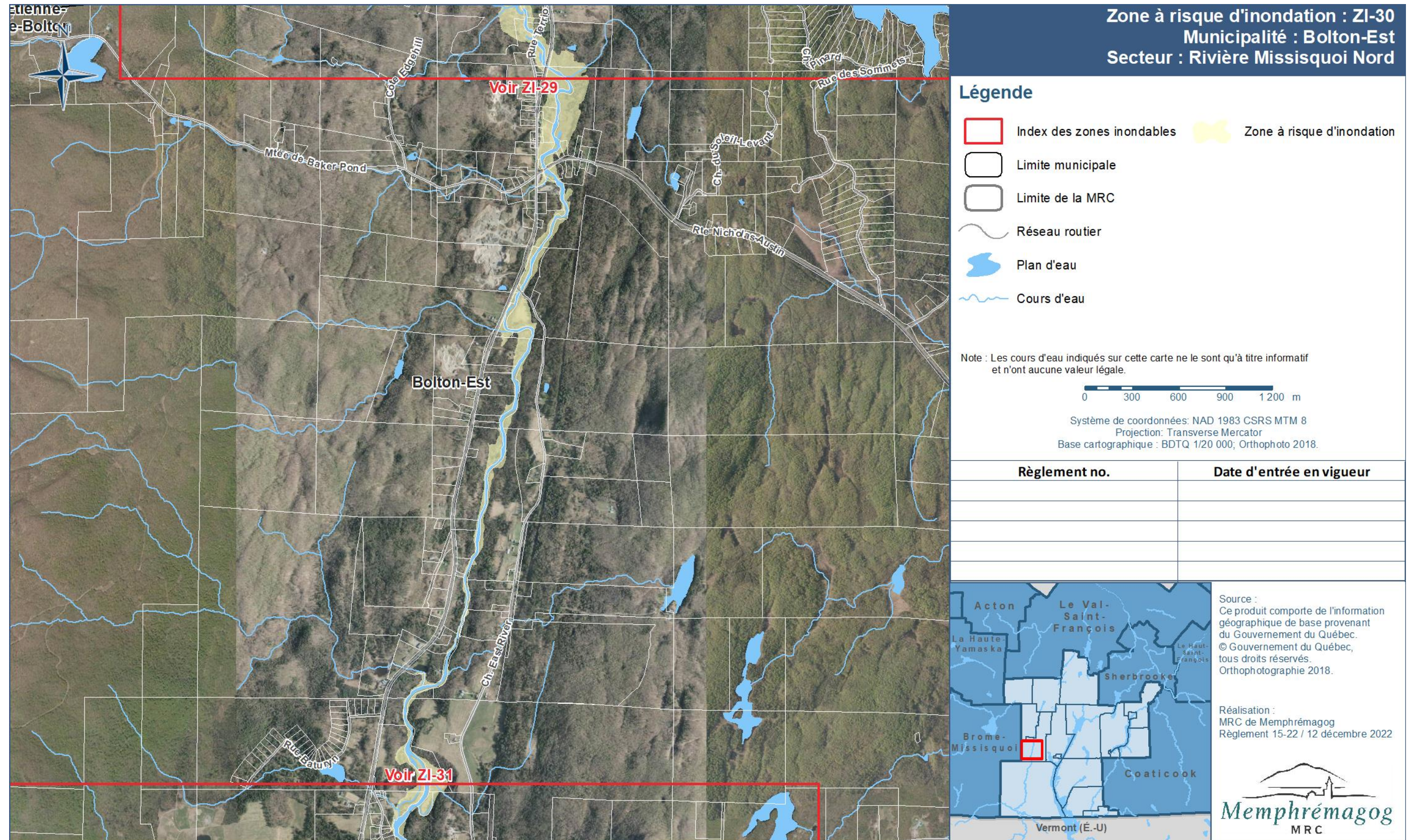
Carte 184 Zone inondable : ZI-28 – Eastman, Saint-Étienne-de-Bolton et Bolton-Est – Rivière Missisquoi Nord



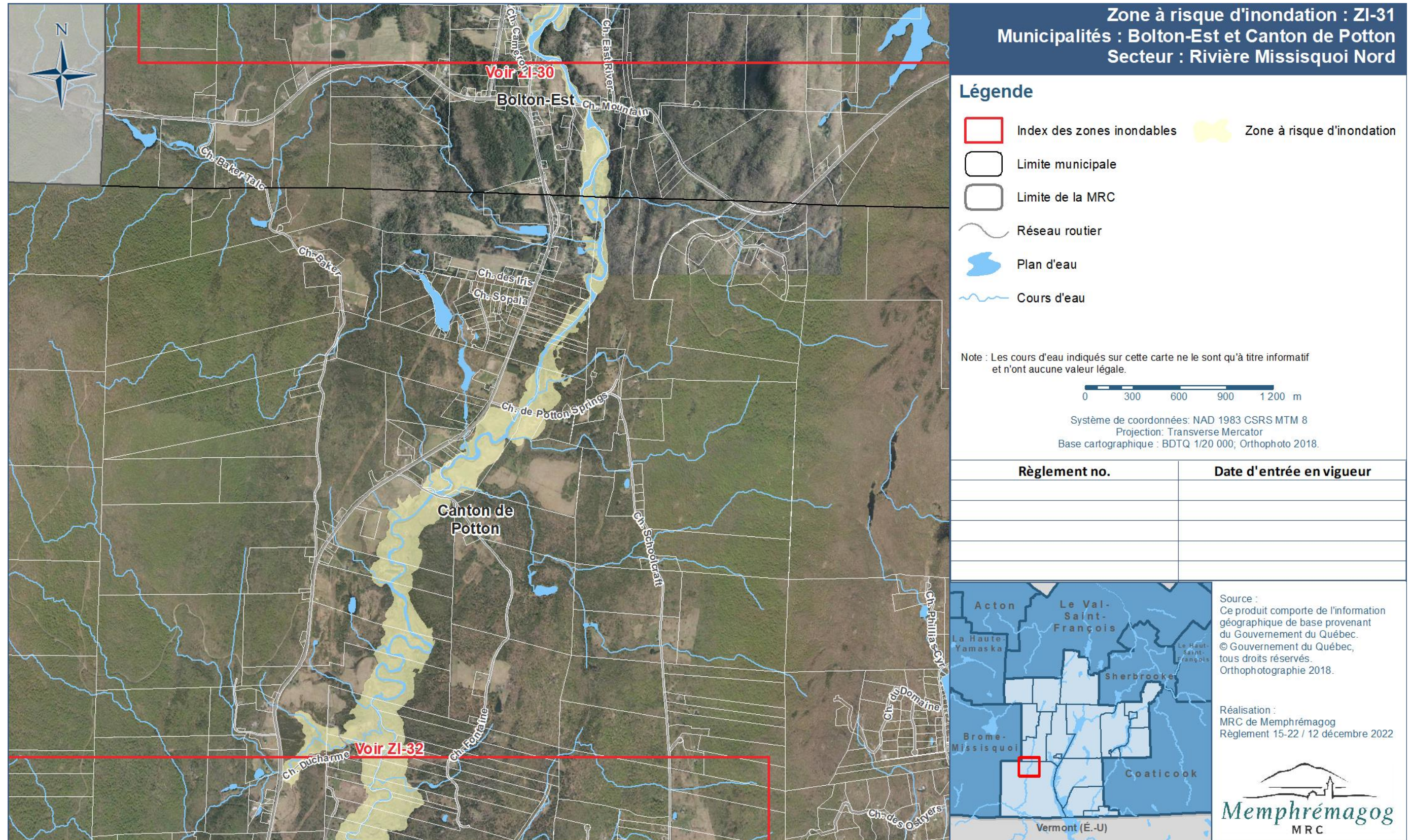
Carte 185 Zone inondable : ZI-29 – Saint-Étienne-de-Bolton et Bolton-Est – Rivière Missisquoi Nord



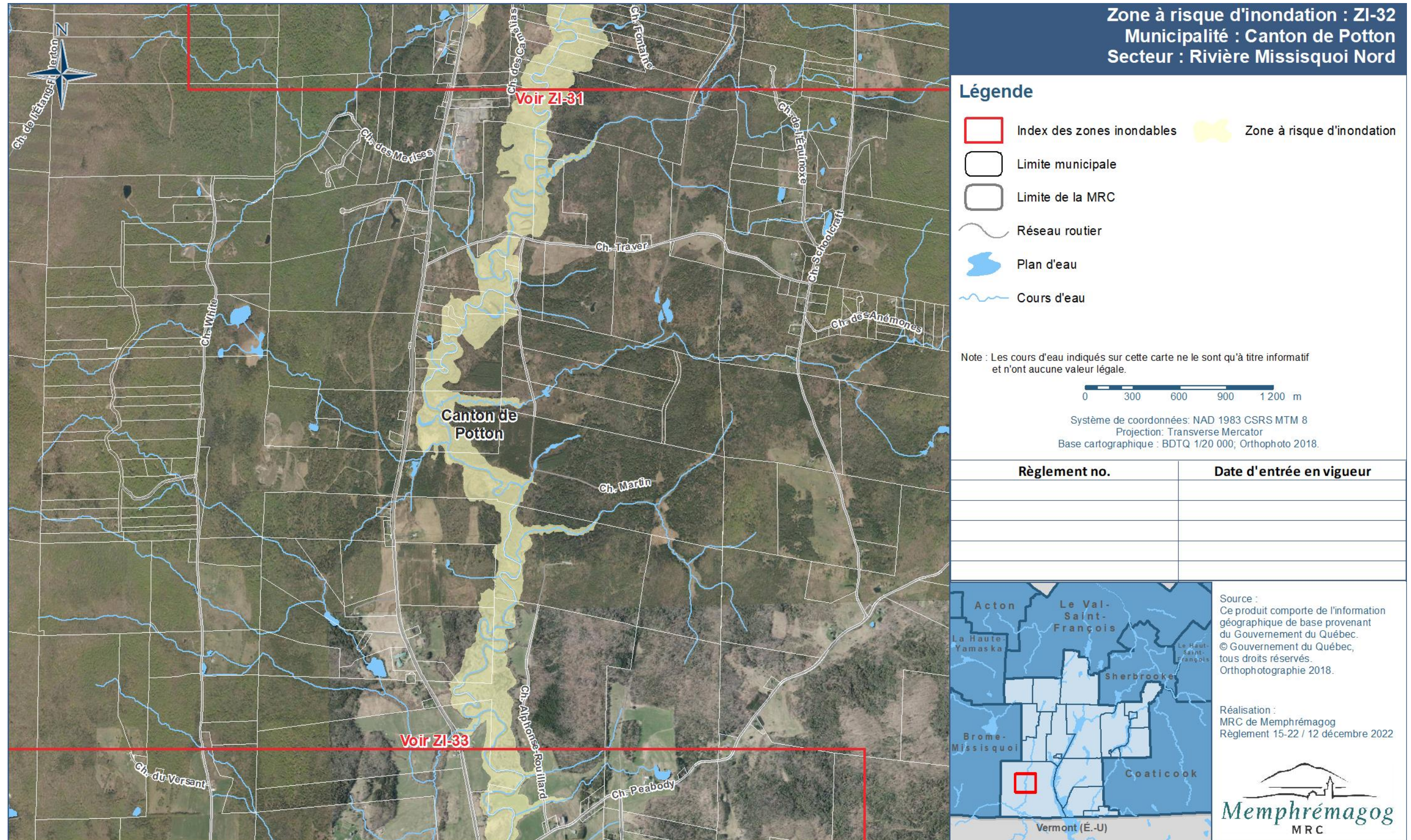
Carte 186 Zone inondable : ZI-30 – Bolton-Est – Rivière Missisquoi Nord



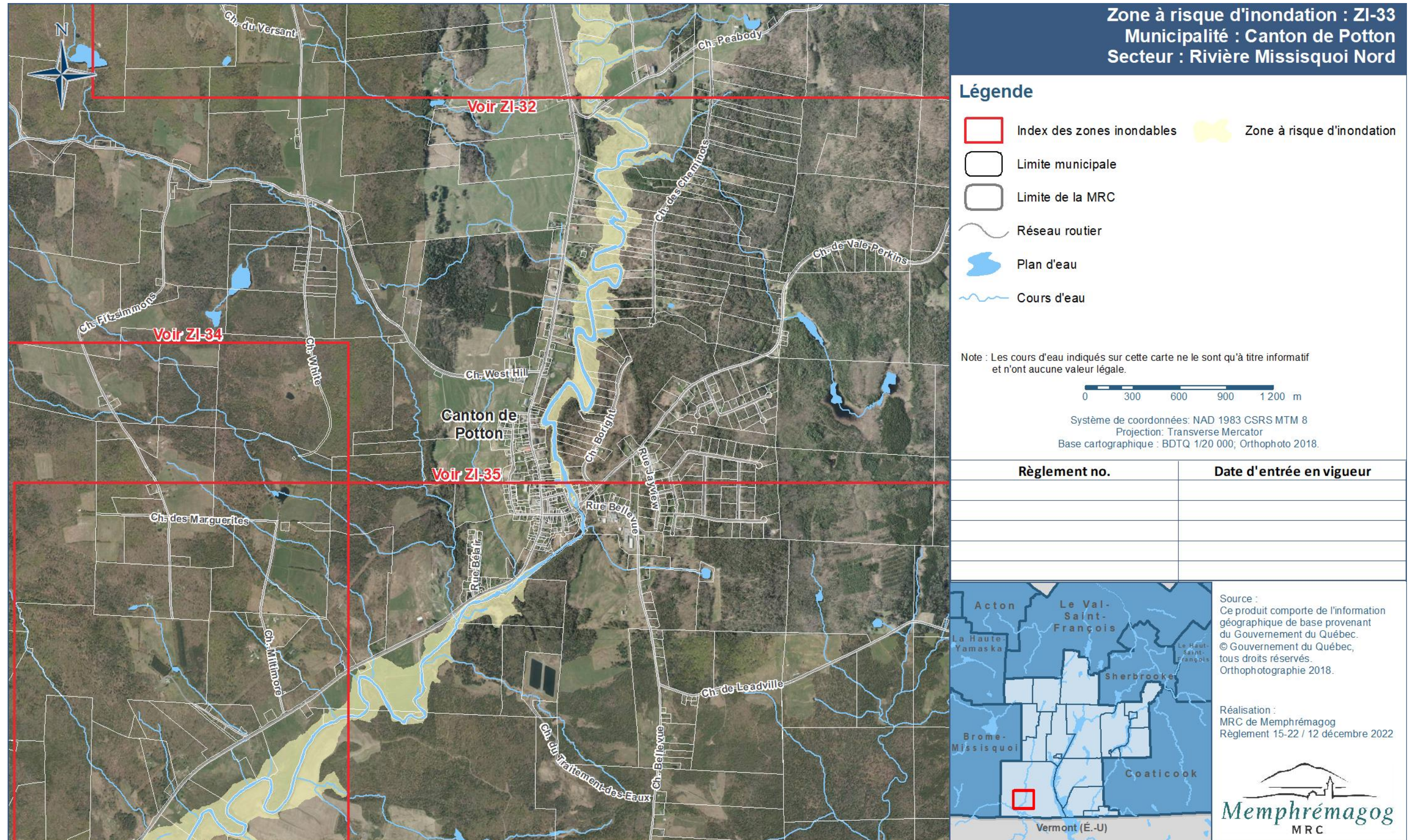
Carte 187 Zone inondable : ZI-31 – Bolton-Est et Canton de Potton – Rivière Missisquoi Nord



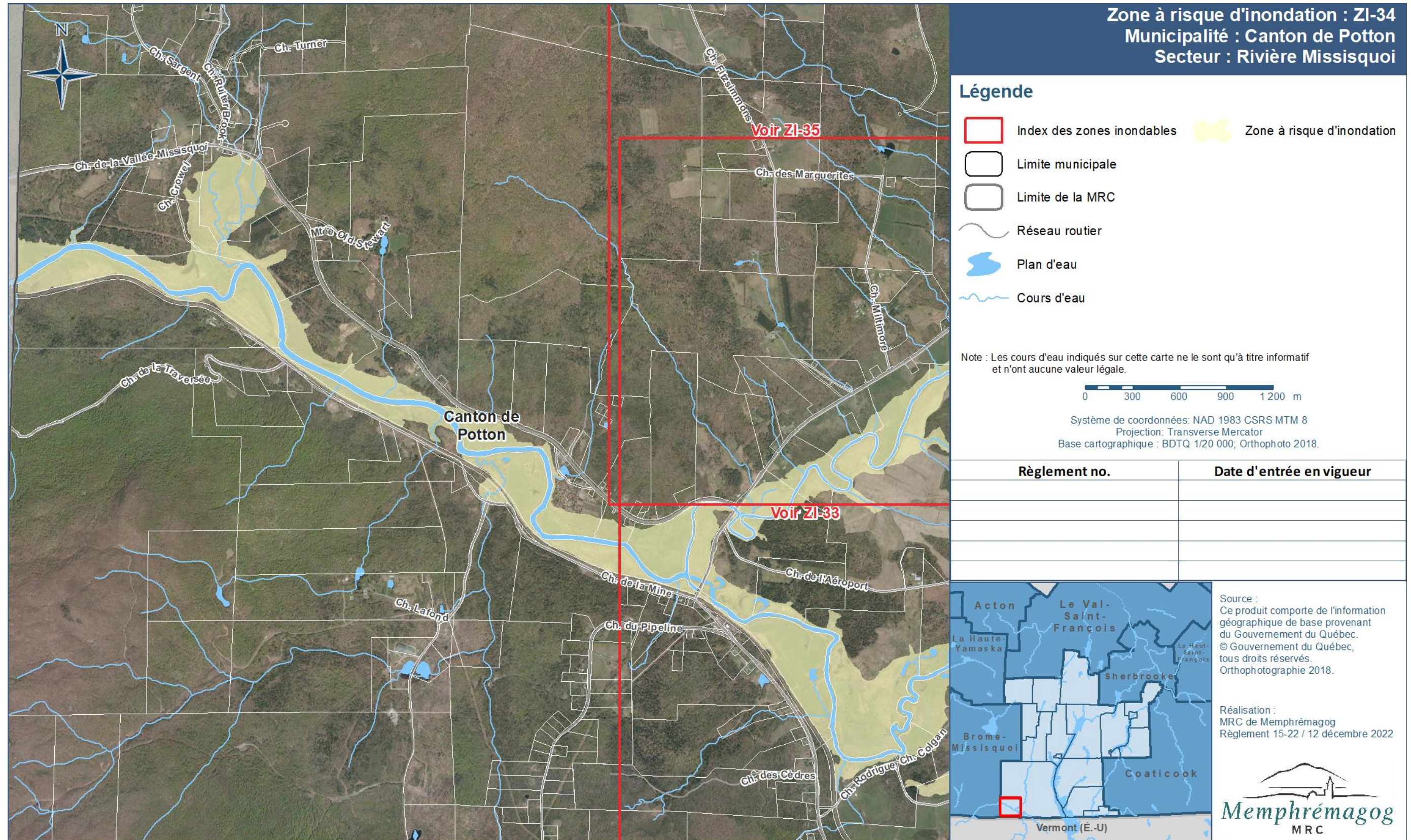
Carte 188 Zone inondable : ZI-32 – Canton de Potton – Rivière Missisquoi Nord



Carte 189 Zone inondable : ZI-33 – Canton de Potton – Rivière Missisquoi Nord



Carte 190 Zone inondable : ZI-34 – Canton de Potton – Rivière Missisquoi



Zone à risque d'inondation : ZI-34
Municipalité : Canton de Potton
Secteur : Rivière Missisquoi

Légende

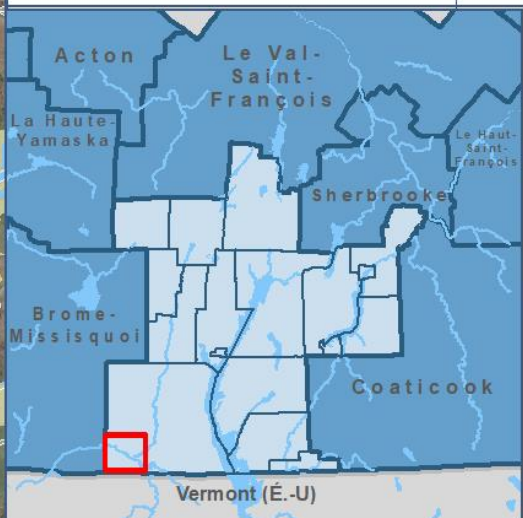
- Index des zones inondables
- Limite municipale
- Limite de la MRC
- Réseau routier
- Plan d'eau
- Cours d'eau
- Zone à risque d'inondation

Note : Les cours d'eau indiqués sur cette carte ne le sont qu'à titre informatif et n'ont aucune valeur légale.



Système de coordonnées: NAD 1983 CSRS MTM 8
 Projection: Transverse Mercator
 Base cartographique : BDTQ 1/20 000; Orthophoto 2018.

Règlement no.	Date d'entrée en vigueur

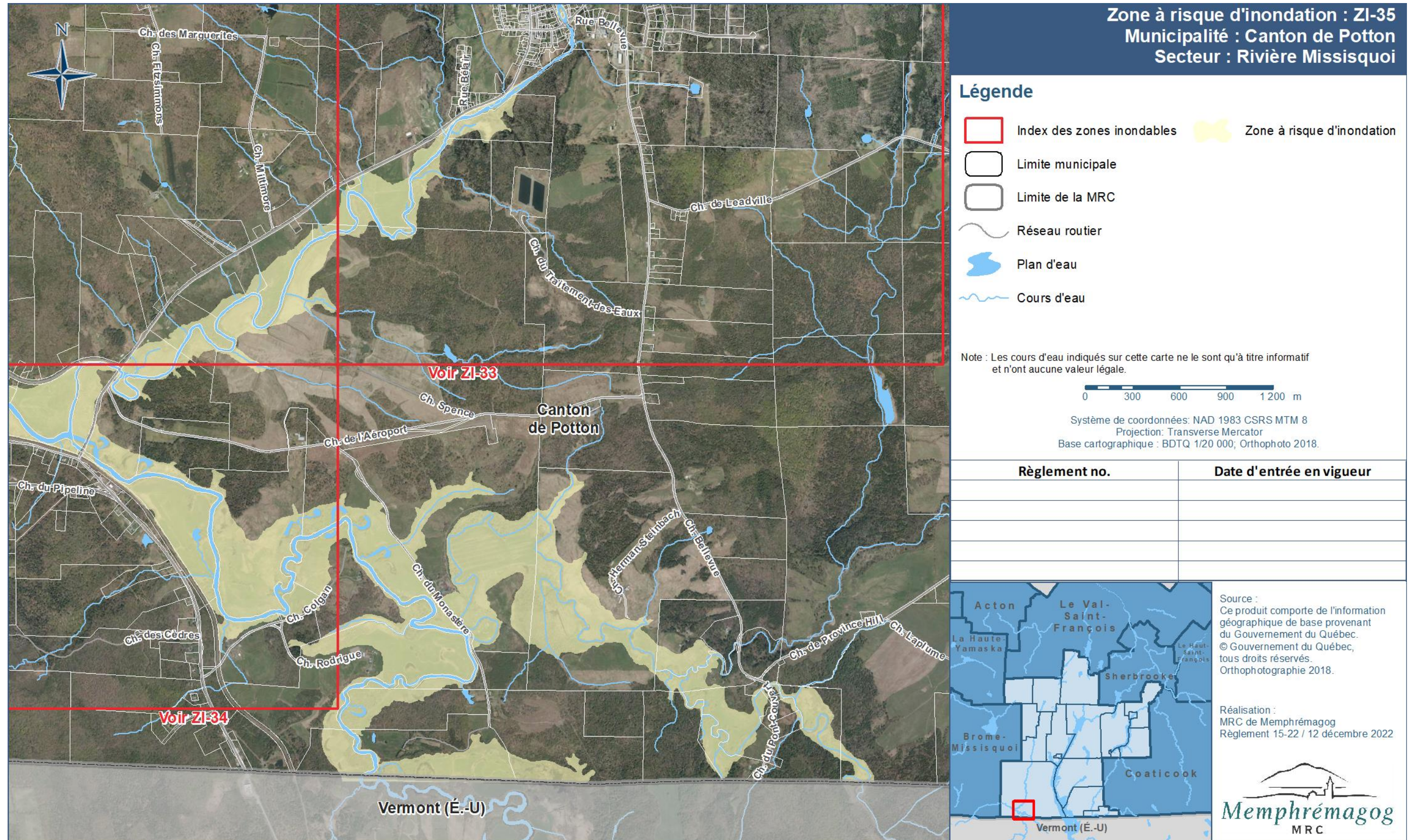


Source :
 Ce produit comporte de l'information géographique de base provenant du Gouvernement du Québec. © Gouvernement du Québec, tous droits réservés. Orthophotographie 2018.

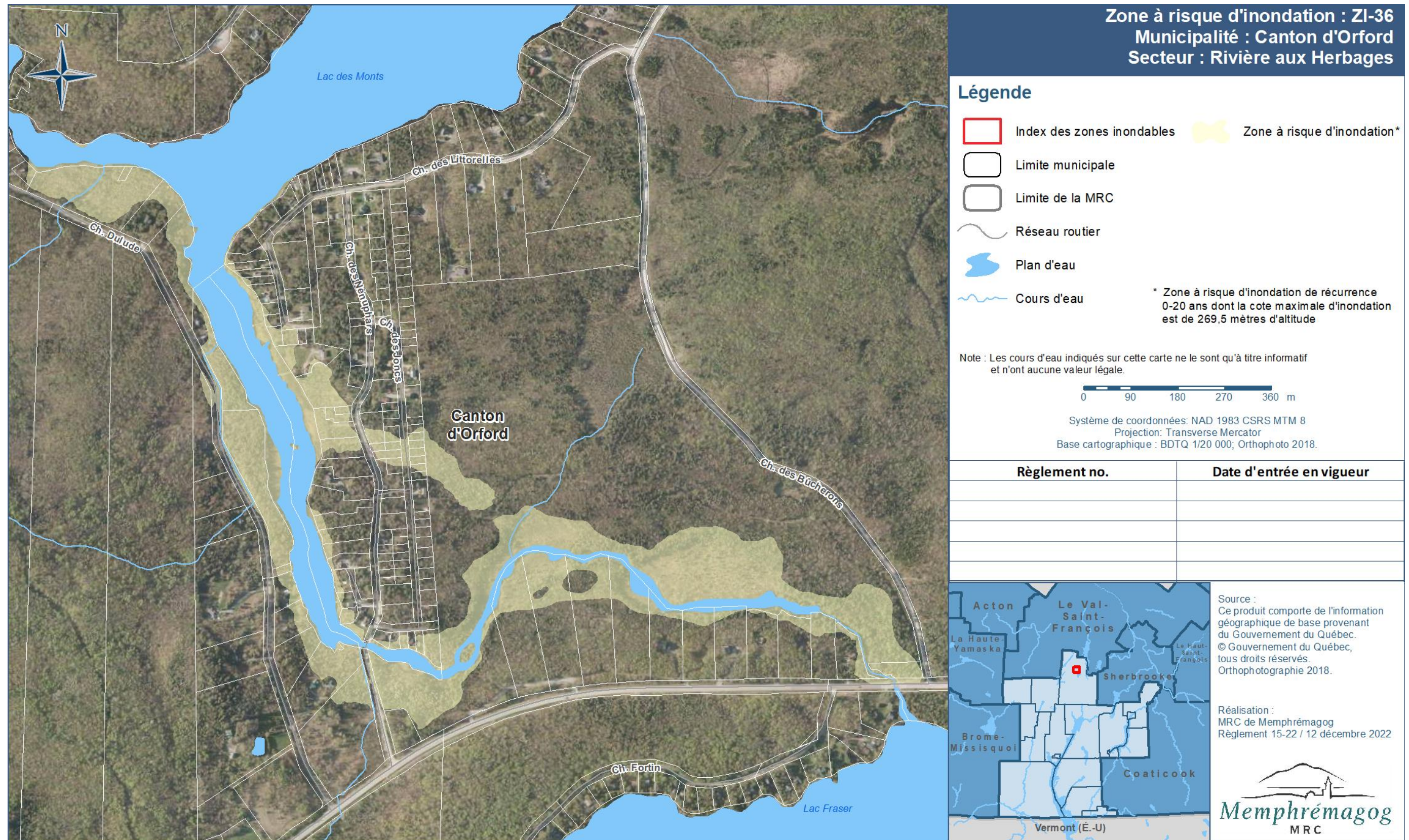
Réalisation :
 MRC de Memphrémagog
 Règlement 15-22 / 12 décembre 2022



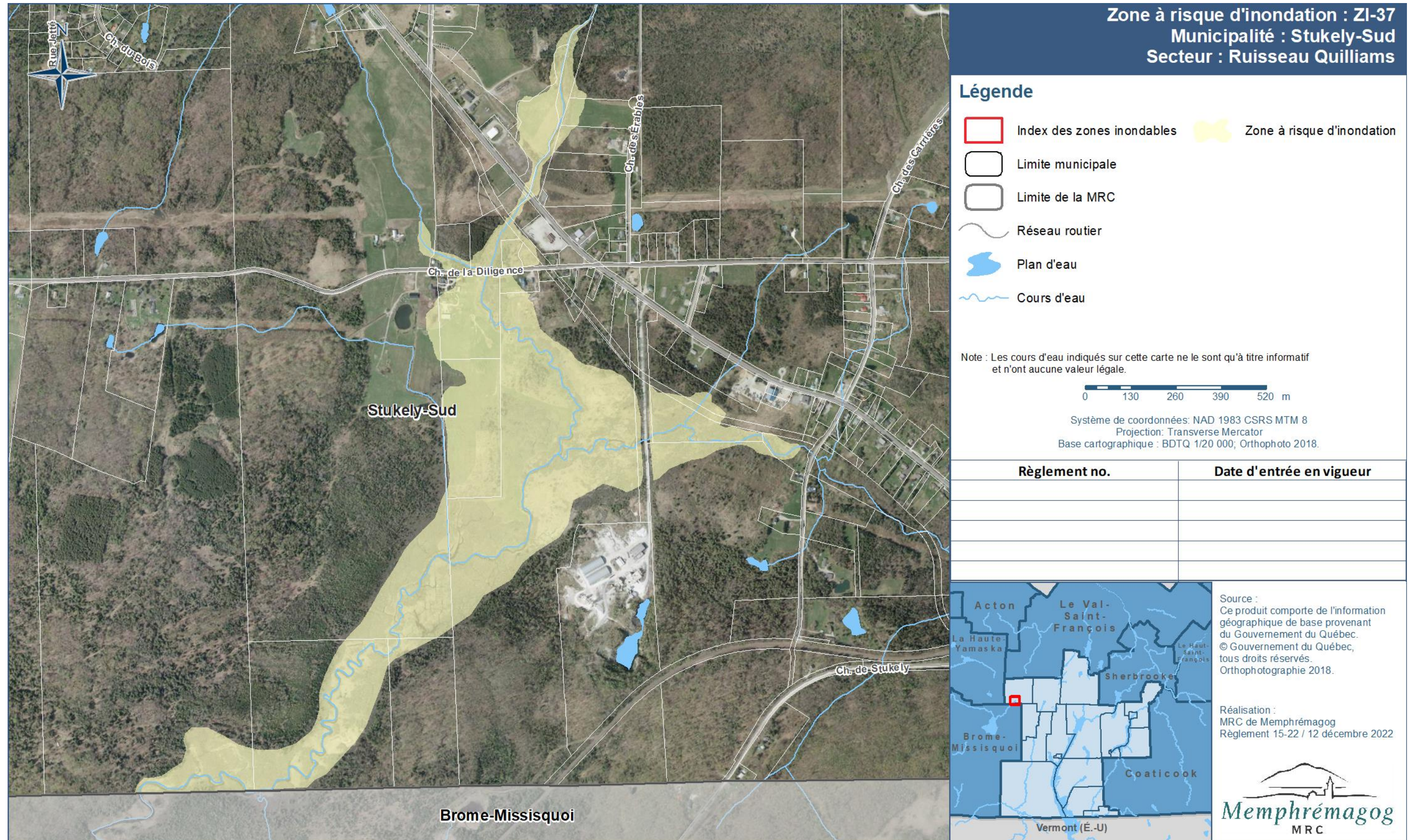
Carte 191 Zone inondable : ZI-35 – Canton de Potton – Rivière Missisquoi



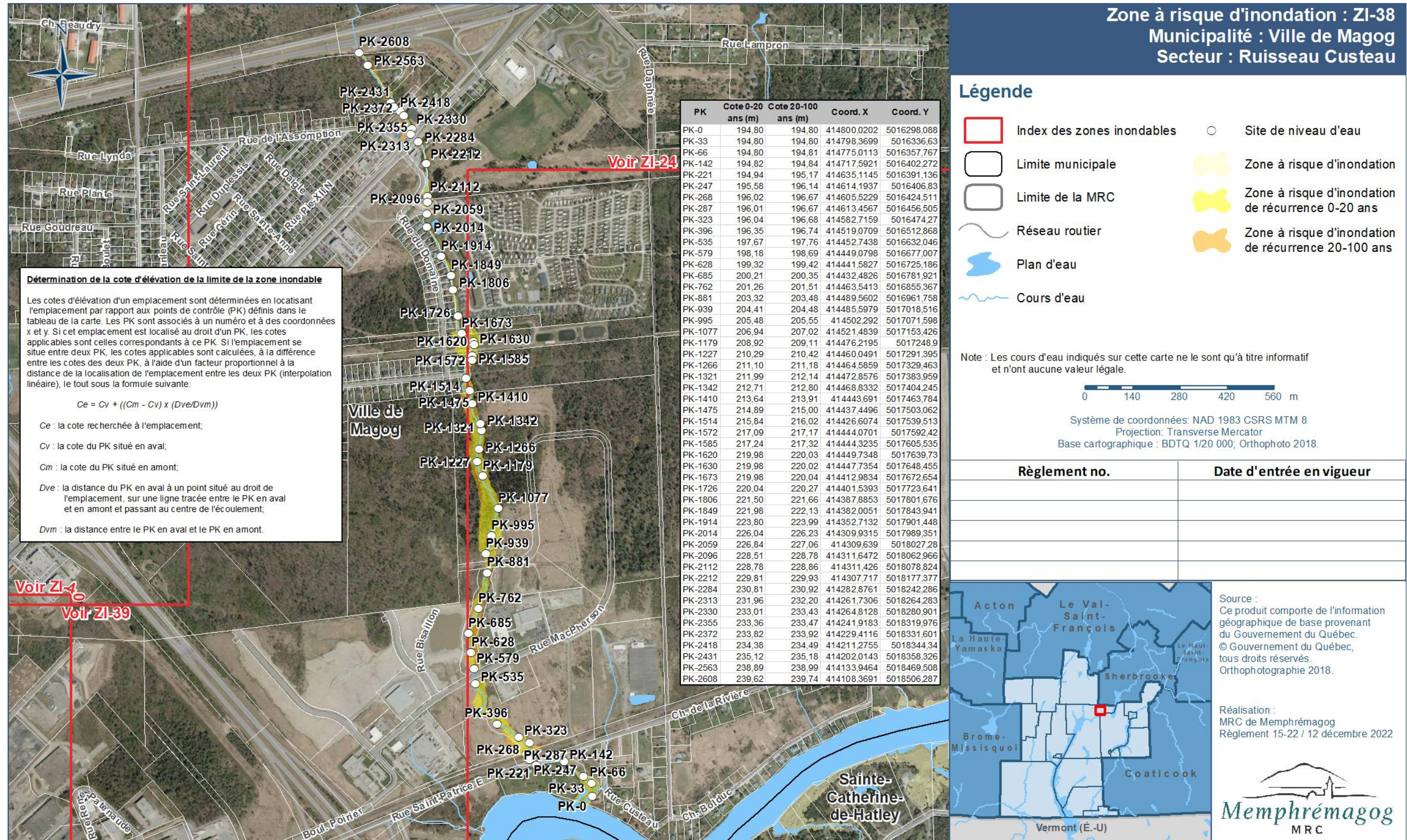
Carte 192 Zone inondable : ZI-36 – Canton d’Orford – Rivière aux Herbages



Carte 193 Zone inondable : ZI-37 – Stukely-Sud – Ruisseau Quilliams



Carte 194 Zone inondable : ZI-38 – Ville de Magog – Ruisseau Custeau



Carte 195 Zone inondable : ZI-39 – Ville de Magog et Canton d’Orford – Ruisseau Rouge

